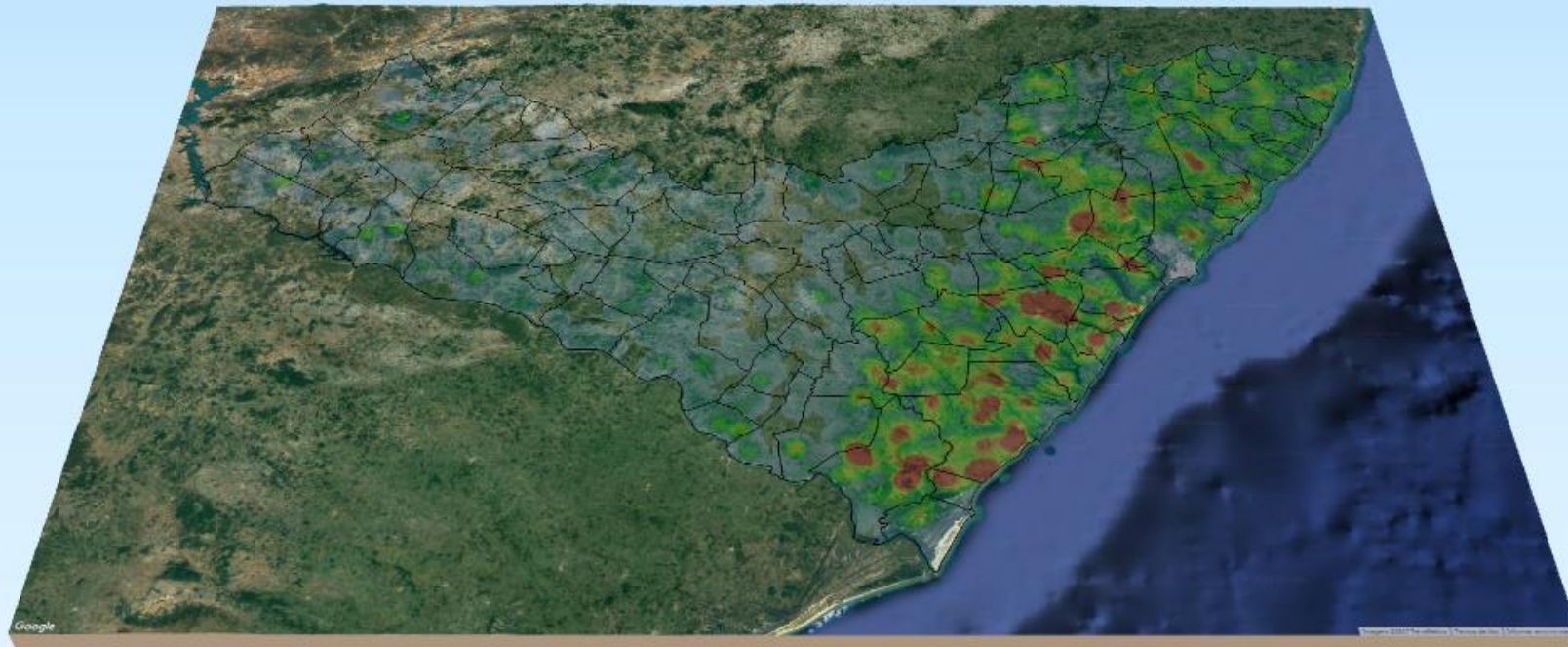


# RELATÓRIO DE MONITORAMENTO DE FOCOS DE QUEIMADAS

04 a 10 de Maio de 2025



**MONITORAMENTO DE FOCOS DE QUEIMADAS NO ESTADO DE ALAGOAS**  
**RELATÓRIO TÉCNICO**

**PAULO SURUAGY DO AMARAL DANTAS**

Governador do Estado de Alagoas

**GINO CÉSAR MENESES PAIVA**

Secretário de Estado do Meio Ambiente e dos Recursos Hídricos

**GUSTAVO RESSURREIÇÃO LOPES**

Diretor-Presidente do Instituto do Meio Ambiente de Alagoas

**IVENS BARBOZA LEÃO**

Diretor Executivo de Gestão do  
Instituto do Meio Ambiente de Alagoas

**DANIEL NIVALDO DA CONCEIÇÃO**

Supervisor de Geoprocessamento do  
Instituto do Meio Ambiente de Alagoas

# RESUMO DAS OCORRÊNCIAS DOS FOCOS DE QUEIMADAS

## 04 a 10/05/2025

QUANTIDADE TOTAL DE FOCOS NO ESTADO: 161

QUANTIDADE DE FOCOS MONITORADOS<sup>1</sup>: 134

QUANTIDADE DE FOCOS QUE AFETARAM UNIDADES DE CONSERVAÇÃO: 6

APA Serra da Caiçara: 5

APA de Murici: 1

QUANTIDADE DE FOCOS QUE AFETARAM VEGETAÇÃO: 74

Transição Fitoecológica: 50

Floresta Ombrófila: 2

Caatinga: 15

Formações Pioneiras: 2

Floresta Estacional: 4

Cerrado: 1

RANKING DOS MUNICÍPIOS COM MAIOR QUANTIDADE DE REGISTROS DE FOCOS:

1- Major Isidoro: 44

2- Batalha: 16

3- Traipu: 11

4- Olho d'Água das Flores: 9

5- Belo Monte: 5

RANKING DOS MUNICÍPIOS COM MENOR QUANTIDADE DE REGISTROS DE FOCOS:

1- Água Branca: 1

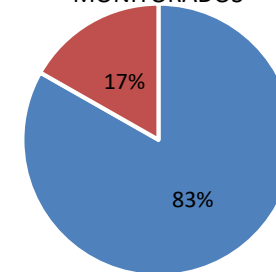
2- Atalaia: 1

3- Canapi: 1

4- Maceió: 1

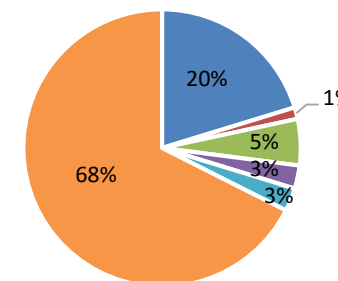
5- Passo de Camaragibe: 1

### FOCOS MONITORADOS E NÃO MONITORADOS



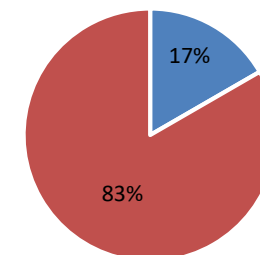
FOCOS MONITORADOS FOCOS NÃO MONITORADOS

### FOCOS POR TIPO DE VEGETAÇÃO AFETADA



CAATINGA CERRADO  
FLORESTA ESTACIONAL FLORESTA OMBRÓFILA  
FORMAÇÕES PIONEIRAS TRANSIÇÃO FITOECOLÓGICA

### FOCOS POR UC'S AFETADAS



APA de Murici APA Serra da Caiçara

<sup>1</sup>Focos monitorados correspondem àqueles que afetaram remanescentes de vegetação ou unidades de conservação, além das ocorrências identificadas nas propriedades rurais, segundo dados do Cadastro Ambiental Rural.



INSTITUTO DO MEIO AMBIENTE  
ESTADO DE ALAGOAS

Av. Fernandes Lima, 679  
Farol – CEP 57057-450 – Maceió, Alagoas.  
Fone: 3315-1738/1778  
Fax 3315-1732; www.ima.al.gov.

## INSTITUTO DO MEIO AMBIENTE DE ALAGOAS

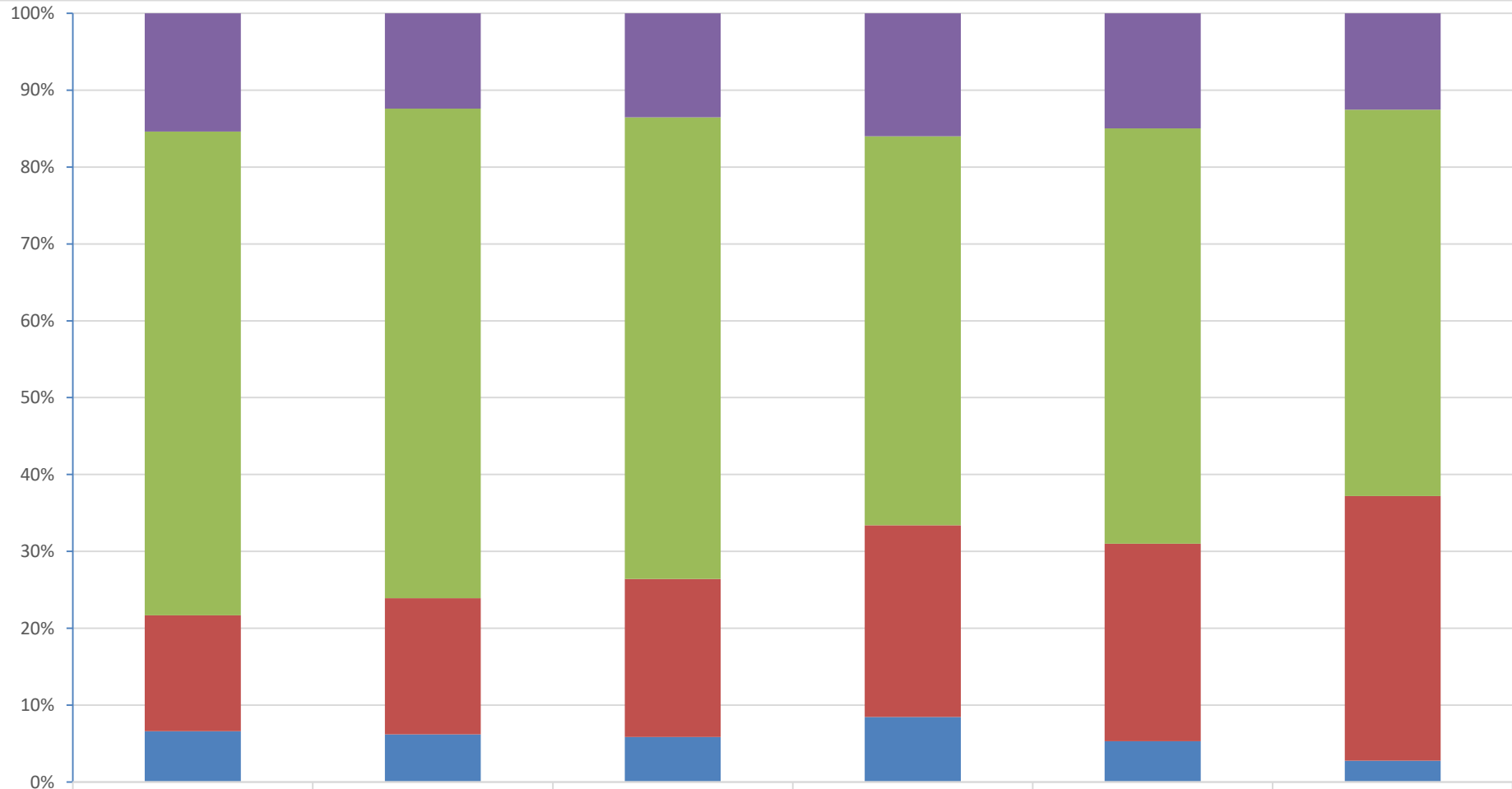
### SUPERVISÃO DE GEOPROCESSAMENTO

#### RELATÓRIO SEMANAL DE MONITORAMENTO DE FOCOS DE QUEIMADAS

Página: 4

Relatório:  
04 a 10/05/2025

### Evolução dos Focos de Queimadas



■ Focos Não Monitorados

■ Propriedades CAR

■ Em Remanescentes de Vegetação

■ Em Unidades de Conservação

2024

JAN

FEV

MAR

ABR

18

2322

256

143

159

262

27

9492

1315

634

503

944

108

2274

366

217

248

449

74

998

128

62

84

93

6



INSTITUTO DO MEIO AMBIENTE  
ESTADO DE ALAGOAS

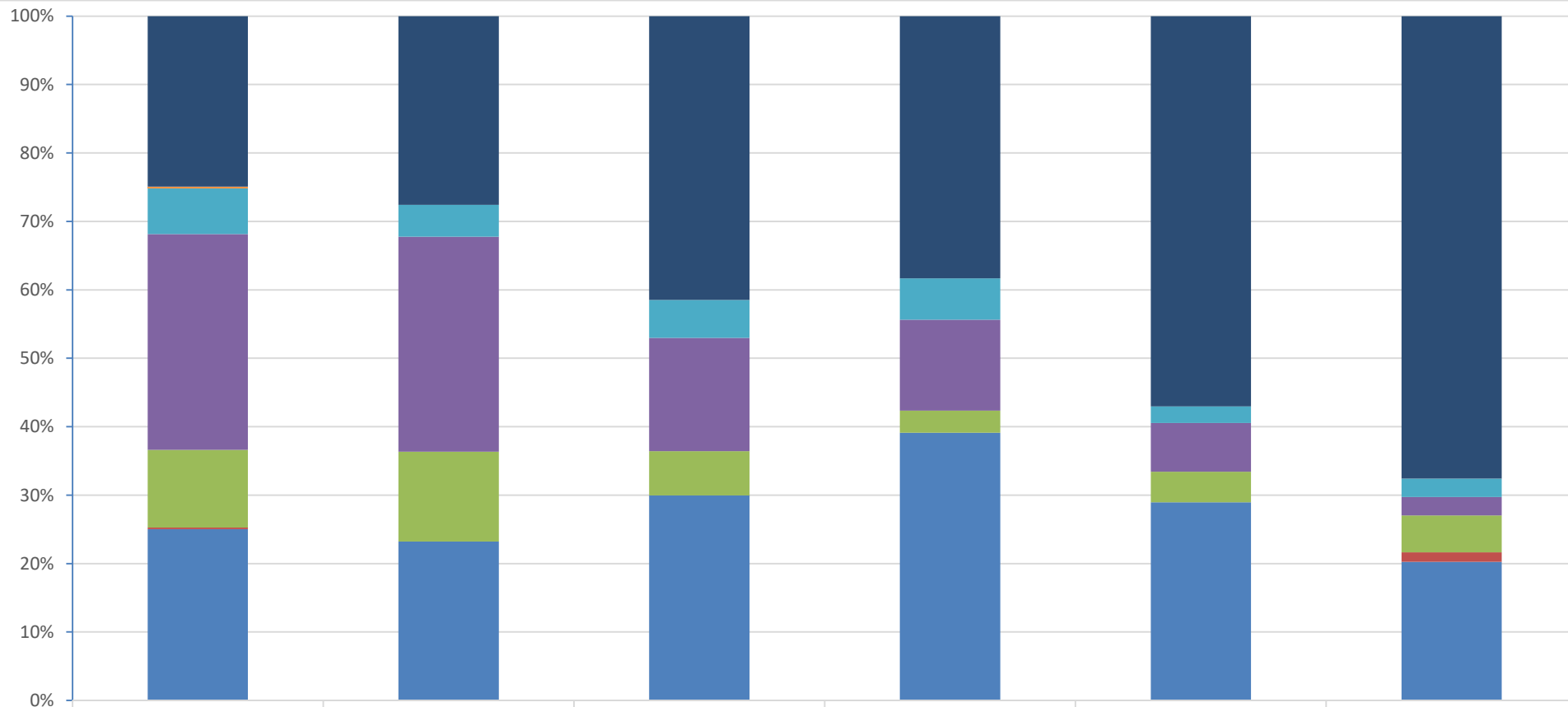
Av. Fernandes Lima, 679  
Farol – CEP 57057-450 – Maceió, Alagoas.  
Fone: 3315-1738/1778  
Fax 3315-1732; www.ima.al.gov.

INSTITUTO DO MEIO AMBIENTE DE ALAGOAS  
ASSESSORIA AMBIENTAL DE GEOPROCESSAMENTO  
RELATÓRIO SEMANAL DE MONITORAMENTO DE FOCOS DE QUEIMADAS

Página: 5

Relatório:  
04 a 10/05/2025

Evolução dos Focos de Queimadas em Remanescentes de Vegetação



	2024	JAN	FEV	MAR	ABR	18
■ Transição Fitoecológicas	567	101	90	95	256	50
■ Refúgio Ecológico	5	0	0	0	0	0
■ Formações Pioneiras	152	17	12	15	11	2
■ Floresta Ombrófila	717	115	36	33	32	2
■ Floresta Estacional	259	48	14	8	20	4
■ Cerrado	5	0	0	0	0	1
■ Caatinga	569	85	65	97	130	15



INSTITUTO DO MEIO AMBIENTE  
ESTADO DE ALAGOAS

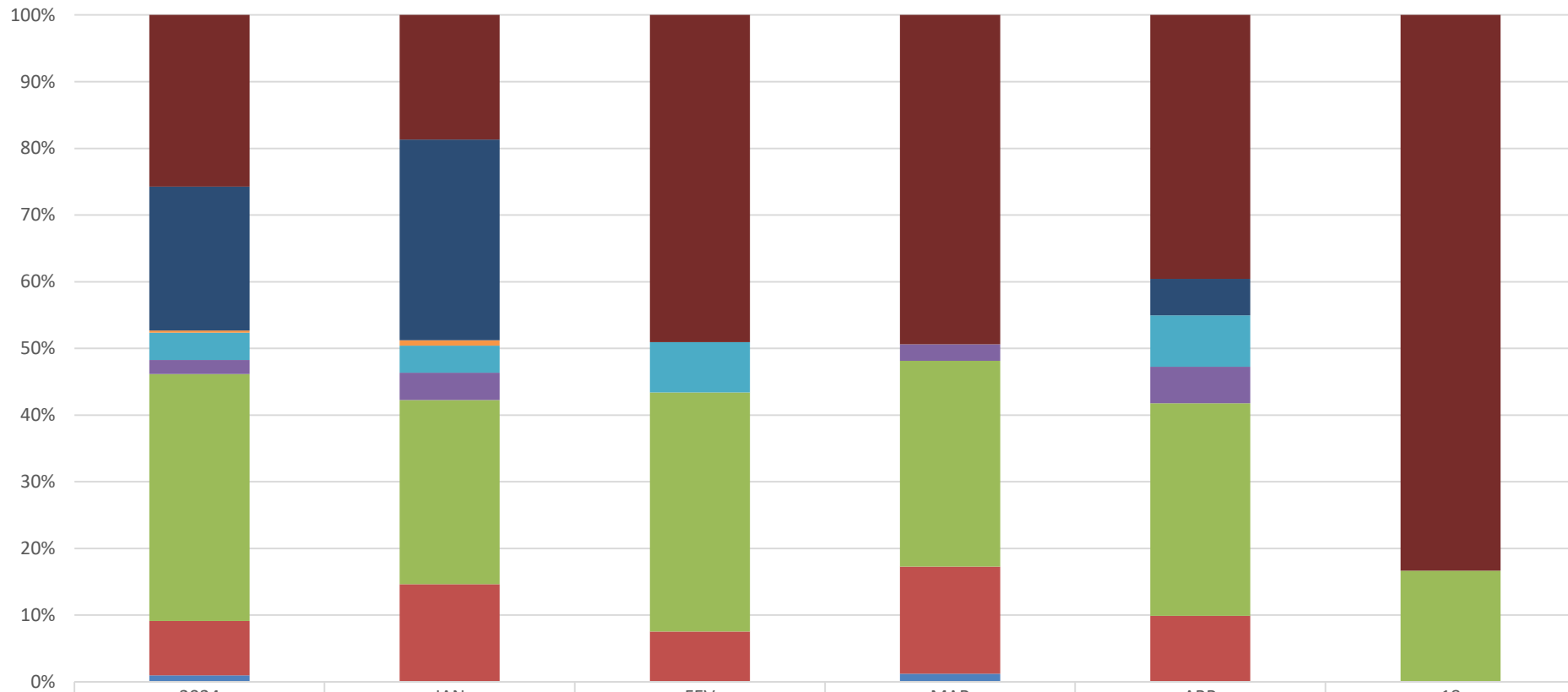
Av. Fernandes Lima, 679  
Farol – CEP 57057-450 – Maceió, Alagoas.  
Fone: 3315-1738/1778  
Fax 3315-1732; www.ima.al.gov.

**INSTITUTO DO MEIO AMBIENTE DE ALAGOAS**

**SUPERVISÃO DE GEOPROCESSAMENTO**

**RELATÓRIO SEMANAL DE MONITORAMENTO DE FOCOS DE QUEIMADAS**

**Evolução dos Focos de Queimadas em APAs**



	2024	JAN	FEV	MAR	ABR	18
■ APA Serra da Caiçara	240	23	26	40	36	5
■ APA do Pratagy	201	37	0	0	5	0
■ APA do Catolé e Fernão Velho	3	1	0	0	0	0
■ APA de Santa Rita	38	5	4	0	7	0
■ APA de Piaçabuçu	20	5	0	2	5	0
■ APA de Murici	345	34	19	25	29	1
■ APA da Marituba do Peixe	76	18	4	13	9	0
■ APA Costa dos Corais	9	0	0	1	0	0



INSTITUTO DO MEIO AMBIENTE  
ESTADO DE ALAGOAS

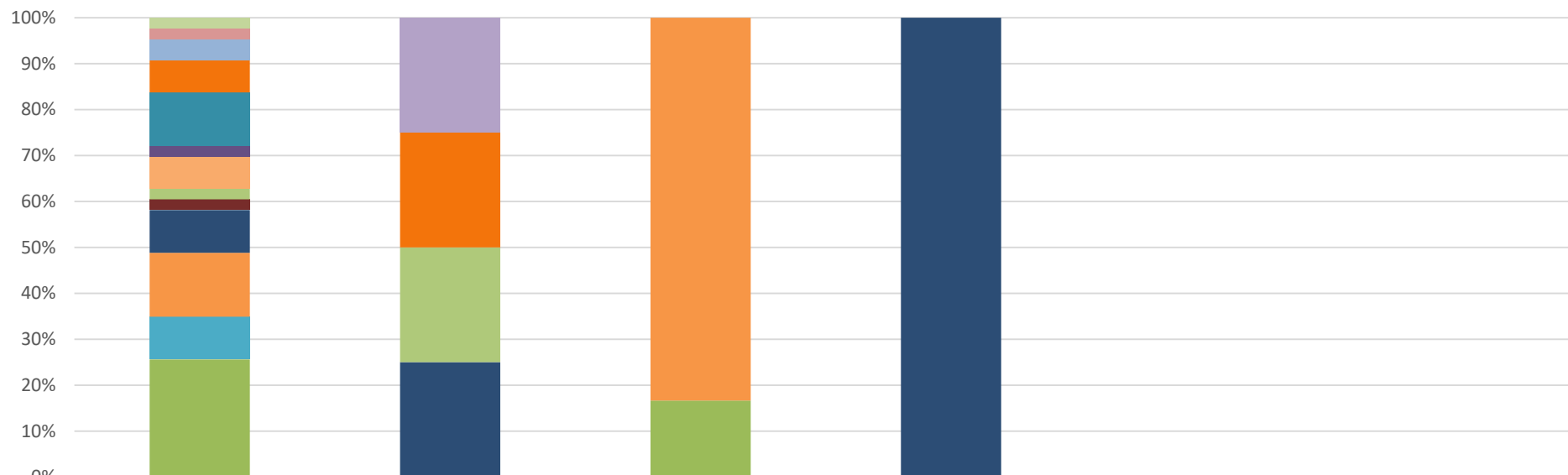
Av. Fernandes Lima, 679  
Farol – CEP 57057-450 – Maceió, Alagoas.  
Fone: 3315-1738/1778  
Fax 3315-1732; www.ima.al.gov.

INSTITUTO DO MEIO AMBIENTE DE ALAGOAS  
ASSESSORIA AMBIENTAL DE GEOPROCESSAMENTO  
RELATÓRIO SEMANAL DE MONITORAMENTO DE FOCOS DE QUEIMADAS

Página: 7

Relatório:  
04 a 10/05/2025

Evolução dos Focos de Queimadas em RPPN's



	2024	JAN	FEV	MAR	ABR	18
RPPN Baixa Grande	0	1	0	0	0	0
RPPN Rosa do Sol	1	0	0	0	0	0
RPPN Reserva Green Garden	1	0	0	0	0	0
RPPN Sereno	2	0	0	0	0	0
RPPN Reserva Mata da Sálvia	3	1	0	0	0	0
RPPN Lula Lobo	5	0	0	0	0	0
RPPN Olho d'Água	1	0	0	0	0	0
RPPN Serra d'Água	3	0	0	0	0	0
RPPN Quebra Carro	1	1	0	0	0	0
RPPN Eustáquio Toledo Neto	1	0	0	0	0	0
RPPN Dubinha Guimarães	4	1	0	3	0	0
RPPN Conceição Lyra 3	6	0	5	0	0	0
RPPN Conceição Lyra 2	4	0	0	0	0	0
RPPN Benedito Coutinho	11	0	1	0	0	0



INSTITUTO DO MEIO AMBIENTE  
ESTADO DE ALAGOAS

Av. Fernandes Lima, 679  
Farol – CEP 57057-450 – Maceió, Alagoas.  
Fone: 3315-1738/1778  
Fax 3315-1732; www.ima.al.gov.

## INSTITUTO DO MEIO AMBIENTE DE ALAGOAS

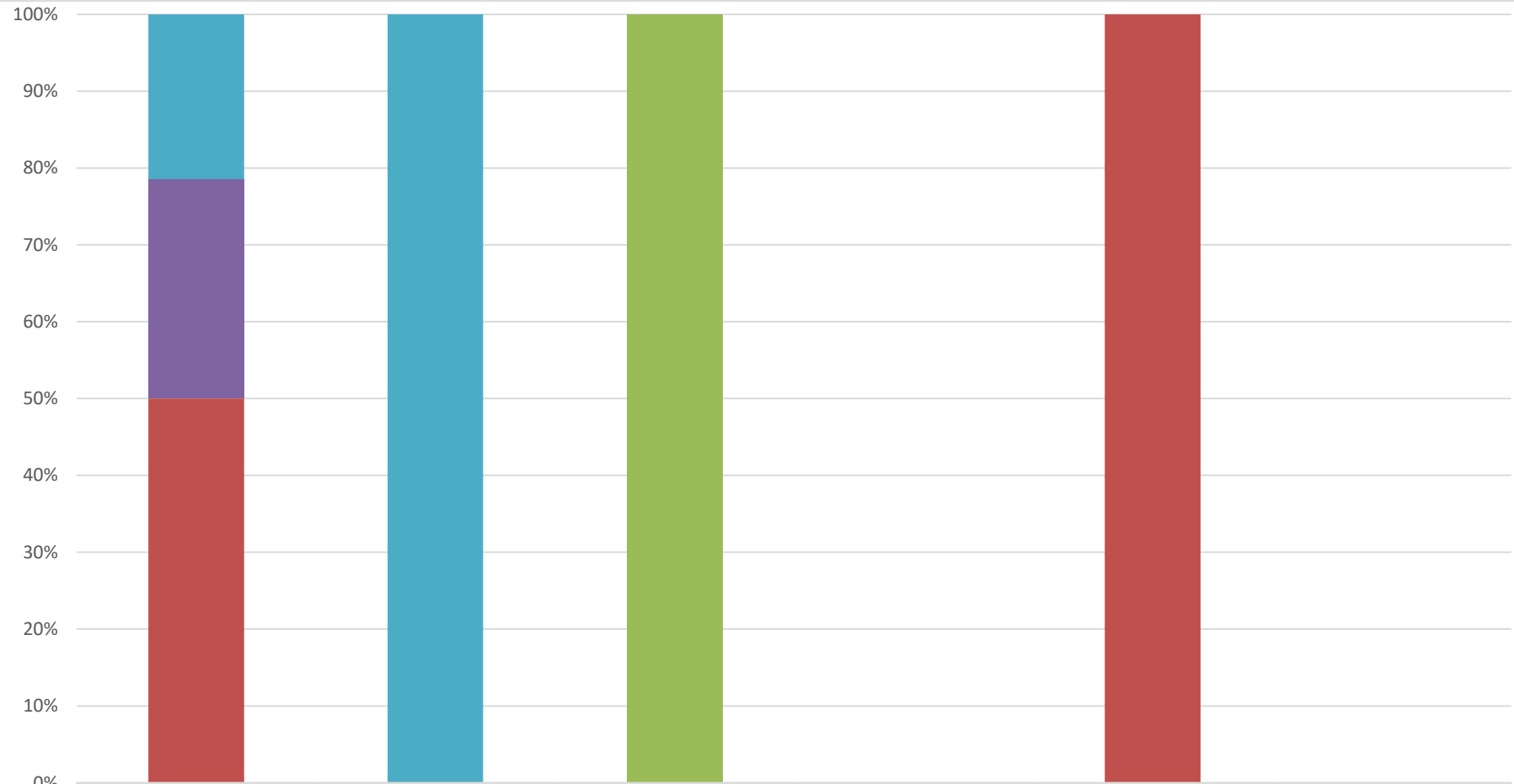
### SUPERVISÃO DE GEOPROCESSAMENTO

#### RELATÓRIO SEMANAL DE MONITORAMENTO DE FOCOS DE QUEIMADAS

Página: 8

Relatório:  
04 a 10/05/2025

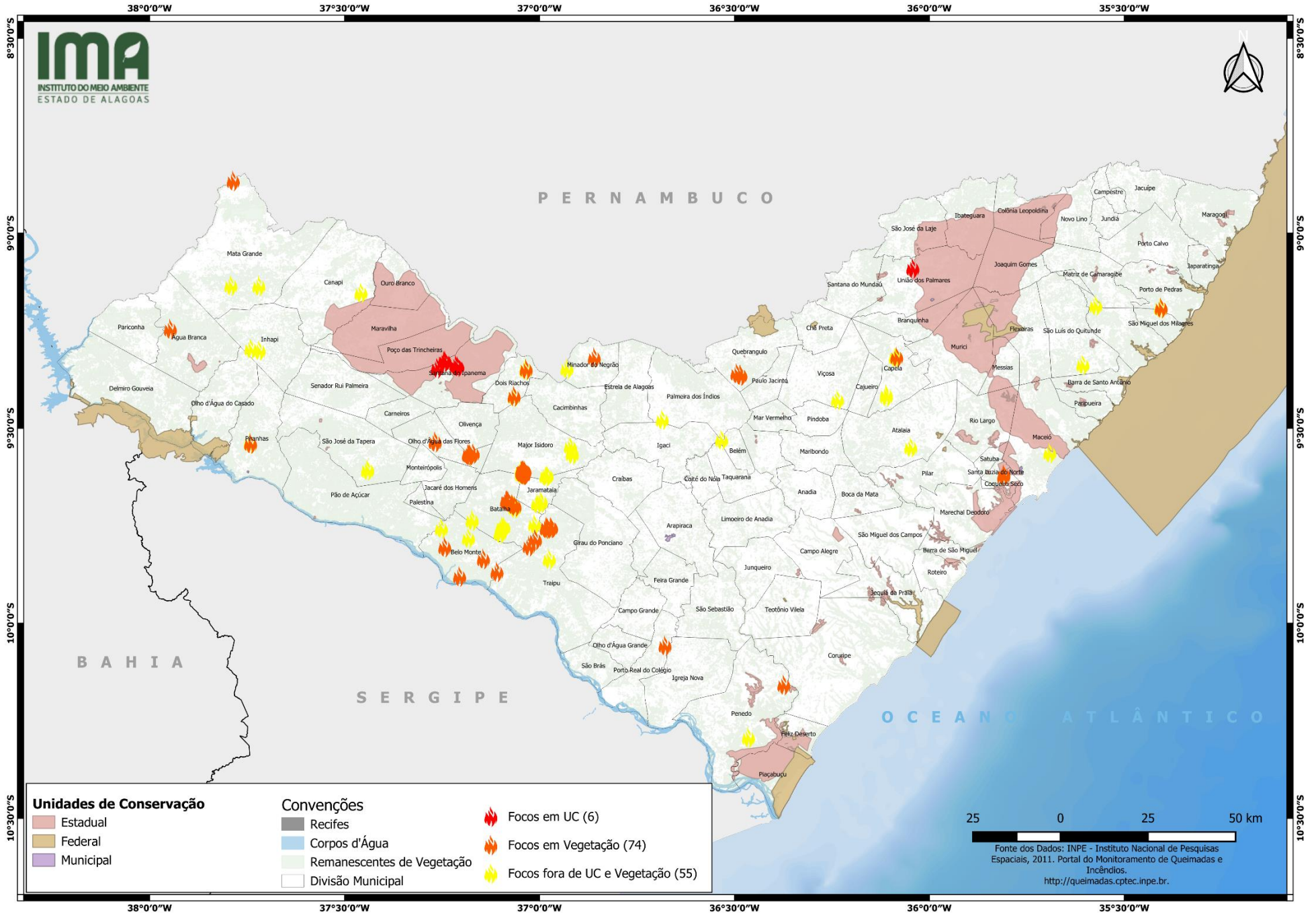
#### Evolução dos Focos de Queimadas em Outras Unidades de Conservação



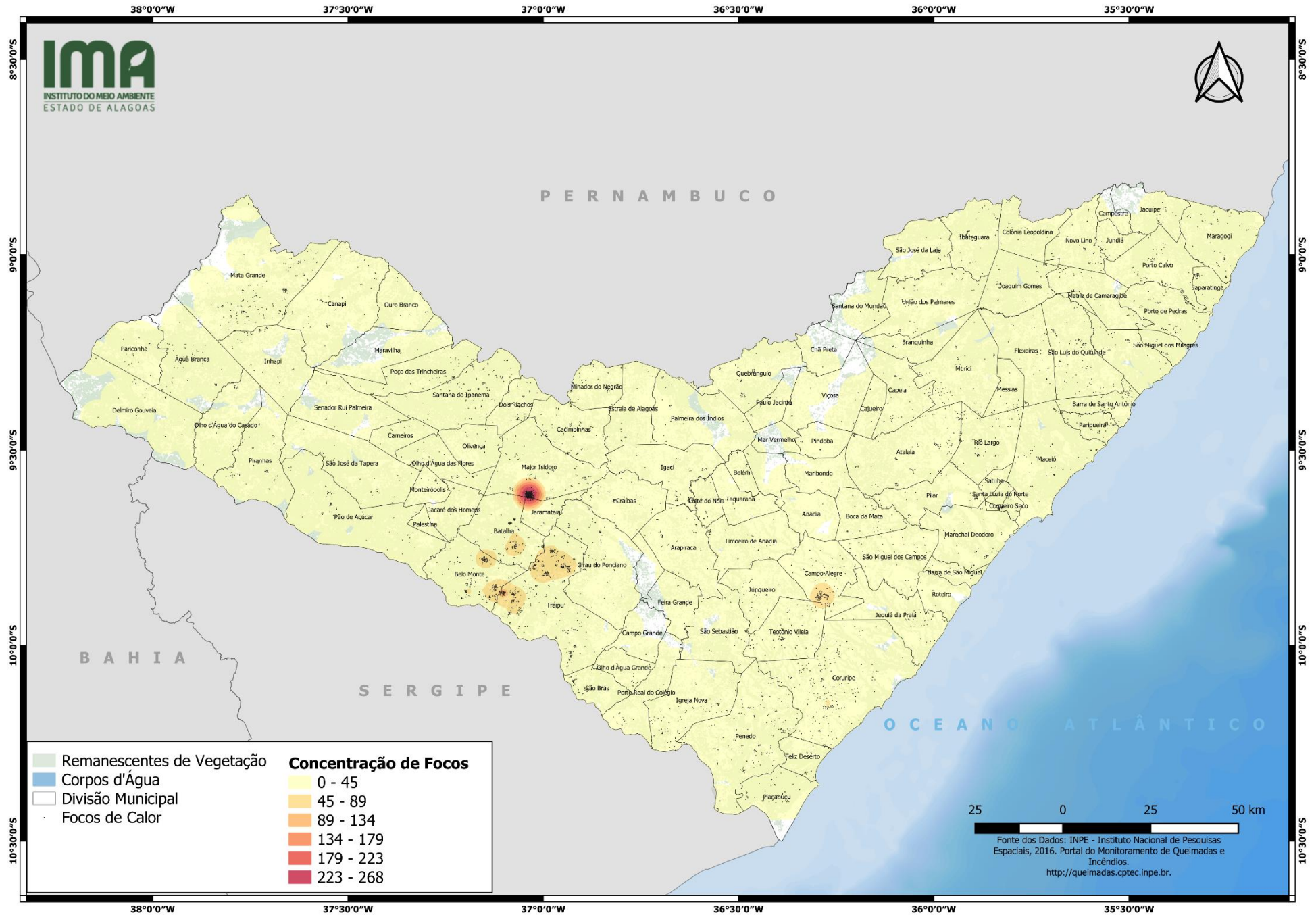
■ RVS Morros do Craunã	0	0	0	0	0	0
■ RESEX de Jequiá	3	1	0	0	0	0
■ RESEC Manguezais da Lagoa de Roteiro	4	0	0	0	0	0
■ REBIO de Pedra Talhada	0	0	2	0	0	0
■ MONA do Rio São Francisco	7	0	0	0	2	0



# DISTRIBUIÇÃO ESPACIAL DOS FOCOS DE QUEIMADAS – 04 a 10/05/2025



# CONCENTRAÇÃO DOS FOCOS DE QUEIMADAS – 01/01/2025 a 10/05/2025





INSTITUTO DO MEIO AMBIENTE  
ESTADO DE ALAGOAS

Av. Fernandes Lima, 679  
Farol – CEP 57057-450 – Maceió, Alagoas.  
Fone: 3315-1738/1778  
Fax 3315-1732; www.ima.al.gov.

INSTITUTO DO MEIO AMBIENTE DE ALAGOAS  
ASSESSORIA AMBIENTAL DE GEOPROCESSAMENTO  
RELATÓRIO SEMANAL DE MONITORAMENTO DE FOCOS DE QUEIMADAS

Página: 11

Relatório:  
04 a 10/05/2025

MUNICÍPIO	QTD FOCOS	DATA (aaaa/mm/dd)	HORA GMT (hms)	LATITUDE	LONGITUDE	PRECIPITAÇÃO (mm)	UNIDADE DE CONSERVAÇÃO	TIPO DE VEGETAÇÃO AFETADA	CÓDIGO DA PROPRIEDADE DE OCORRÊNCIA DO FOCO DE QUEIMADA	
Major Isidoro	44	05/05/2025	15:07:00	-9,62293	-36,98382	1,10	-	-	AL-2704401-0D616DE258374C58BFE705EDD571F4C9	
		05/05/2025	15:07:00	-9,62034	-36,98061	1,10	-	-	AL-2704401-0D616DE258374C58BFE705EDD571F4C9	
		10/05/2025	15:41:00	-9,61441	-37,04618	0,00	-	-	AL-2704401-113F83B730774B1D8EB3694650CC2BD6	
		04/05/2025	02:51:00	-9,61774	-37,04668	7,98	-	-	AL-2704401-113F83B730774B1D8EB3694650CC2BD6	
		08/05/2025	15:52:00	-9,56631	-36,91596	0,00	-	-	AL-2704401-1F77085C17F746E0B102B7905F1F8FCF	
		08/05/2025	15:52:00	-9,56294	-36,91647	0,00	-	-	AL-2704401-1F77085C17F746E0B102B7905F1F8FCF	
		08/05/2025	00:13:00	-9,60907	-37,04780	0,00	-	-	AL-2704401-5257E6B194C04C75A970738823C0E014	
		10/05/2025	04:19:00	-9,61181	-37,04533	0,00	-	-	AL-2704401-9F66EB601A024FC19E9EAD046E424C59	
		07/05/2025	04:02:00	-9,61098	-37,04505	0,00	-	-	AL-2704401-9F66EB601A024FC19E9EAD046E424C59	
		09/05/2025	03:49:00	-9,54707	-36,92101	0,00	-	-	AL-2704401-B17B92D62EF94B2FBB5D85DDFE97F4E7	
		09/05/2025	03:25:00	-9,61676	-37,04453	0,00	-	-	AL-2704401-C1055EBE7D774FFE8498E11C940928EB	
		10/05/2025	03:06:00	-9,61634	-37,04437	0,00	-	-	AL-2704401-C1055EBE7D774FFE8498E11C940928EB	
		04/05/2025	04:51:00	-9,60990	-37,03730	8,01	-	-	Transição Fitoecológica	AL-2704401-33262124DBA943B08FC73BD3A0F41E06
		10/05/2025	04:19:00	-9,61201	-37,04556	0,00	-	-	Transição Fitoecológica	AL-2704401-9F66EB601A024FC19E9EAD046E424C59
		10/05/2025	15:16:00	-9,61312	-37,04560	0,00	-	-	Transição Fitoecológica	AL-2704401-9F66EB601A024FC19E9EAD046E424C59
		08/05/2025	03:17:00	-9,61040	-37,04605	0,00	-	-	Transição Fitoecológica	AL-2704401-9F66EB601A024FC19E9EAD046E424C59
		04/05/2025	02:51:00	-9,61075	-37,04509	7,84	-	-	Transição Fitoecológica	AL-2704401-9F66EB601A024FC19E9EAD046E424C59
		09/05/2025	23:54:00	-9,60909	-37,04290	0,00	-	-	Transição Fitoecológica	AL-2704401-C1055EBE7D774FFE8498E11C940928EB
		09/05/2025	03:49:00	-9,61624	-37,04343	0,00	-	-	Transição Fitoecológica	AL-2704401-C1055EBE7D774FFE8498E11C940928EB
		10/05/2025	03:28:00	-9,61330	-37,04464	0,00	-	-	Transição Fitoecológica	AL-2704401-C1055EBE7D774FFE8498E11C940928EB
		09/05/2025	23:54:00	-9,61803	-37,04165	0,00	-	-	Transição Fitoecológica	AL-2704401-C1055EBE7D774FFE8498E11C940928EB
		10/05/2025	03:28:00	-9,60945	-37,04392	0,00	-	-	Transição Fitoecológica	AL-2704401-C1055EBE7D774FFE8498E11C940928EB
		10/05/2025	04:19:00	-9,61241	-37,04262	0,00	-	-	Transição Fitoecológica	AL-2704401-C1055EBE7D774FFE8498E11C940928EB
		10/05/2025	03:06:00	-9,61054	-37,04310	0,00	-	-	Transição Fitoecológica	AL-2704401-C1055EBE7D774FFE8498E11C940928EB
		10/05/2025	03:06:00	-9,61213	-37,04377	0,00	-	-	Transição Fitoecológica	AL-2704401-C1055EBE7D774FFE8498E11C940928EB
		10/05/2025	16:03:00	-9,61481	-37,04316	0,00	-	-	Transição Fitoecológica	AL-2704401-C1055EBE7D774FFE8498E11C940928EB
		07/05/2025	04:23:00	-9,61504	-37,04366	0,00	-	-	Transição Fitoecológica	AL-2704401-C1055EBE7D774FFE8498E11C940928EB
		07/05/2025	03:36:00	-9,61118	-37,04135	0,00	-	-	Transição Fitoecológica	AL-2704401-C1055EBE7D774FFE8498E11C940928EB
		07/05/2025	04:02:00	-9,61163	-37,04060	0,00	-	-	Transição Fitoecológica	AL-2704401-C1055EBE7D774FFE8498E11C940928EB
		08/05/2025	03:45:00	-9,61101	-37,04296	0,00	-	-	Transição Fitoecológica	AL-2704401-C1055EBE7D774FFE8498E11C940928EB
		07/05/2025	04:23:00	-9,60942	-37,04304	0,00	-	-	Transição Fitoecológica	AL-2704401-C1055EBE7D774FFE8498E11C940928EB
		08/05/2025	00:13:00	-9,61140	-37,04097	0,00	-	-	Transição Fitoecológica	AL-2704401-C1055EBE7D774FFE8498E11C940928EB
		08/05/2025	03:17:00	-9,61130	-37,04093	0,00	-	-	Transição Fitoecológica	AL-2704401-C1055EBE7D774FFE8498E11C940928EB
08/05/2025	04:06:00	-9,61154	-37,04322	0,00	-	-	Transição Fitoecológica	AL-2704401-C1055EBE7D774FFE8498E11C940928EB		
08/05/2025	04:06:00	-9,60747	-37,04268	0,00	-	-	Transição Fitoecológica	AL-2704401-C1055EBE7D774FFE8498E11C940928EB		
08/05/2025	03:17:00	-9,61222	-37,04313	0,00	-	-	Transição Fitoecológica	AL-2704401-C1055EBE7D774FFE8498E11C940928EB		
04/05/2025	02:51:00	-9,60920	-37,04078	7,90	-	-	Transição Fitoecológica	AL-2704401-C1055EBE7D774FFE8498E11C940928EB		
04/05/2025	02:51:00	-9,61618	-37,04240	8,06	-	-	Transição Fitoecológica	AL-2704401-C1055EBE7D774FFE8498E11C940928EB		
04/05/2025	02:51:00	-9,61908	-37,03989	8,22	-	-	Transição Fitoecológica	AL-2704401-C1055EBE7D774FFE8498E11C940928EB		
04/05/2025	03:40:00	-9,60783	-37,04061	7,87	-	-	Transição Fitoecológica	AL-2704401-C1055EBE7D774FFE8498E11C940928EB		



INSTITUTO DO MEIO AMBIENTE  
ESTADO DE ALAGOAS

Av. Fernandes Lima, 679  
Farol – CEP 57057-450 – Maceió, Alagoas.  
Fone: 3315-1738/1778  
Fax 3315-1732; www.ima.al.gov.

INSTITUTO DO MEIO AMBIENTE DE ALAGOAS  
SUPERVISÃO DE GEOPROCESSAMENTO

RELATÓRIO SEMANAL DE MONITORAMENTO DE FOCOS DE QUEIMADAS

Página: 12

Relatório:  
04 a 10/05/2025

		04/05/2025	03:40:00	-9,61118	-37,04117	7,95	-	Transição Fitoecológica	AL-2704401-C1055EBE7D774FFE8498E11C940928EB
		04/05/2025	03:40:00	-9,61789	-37,04228	8,11	-	Transição Fitoecológica	AL-2704401-C1055EBE7D774FFE8498E11C940928EB
		04/05/2025	03:40:00	-9,61454	-37,04173	8,03	-	Transição Fitoecológica	AL-2704401-C1055EBE7D774FFE8498E11C940928EB
		07/05/2025	03:36:00	-9,61471	-37,04195	0,00	-	Transição Fitoecológica	AL-2704401-C1055EBE7D774FFE8498E11C940928EB
		04/05/2025	03:17:00	-9,70442	-37,06379	7,67	-	-	AL-2700706-2A2CE2F73FA14EC78E86269C5CB05B76
		10/05/2025	16:03:00	-9,73659	-37,17295	0,00	-	-	AL-2700706-6190075A171D410D90643B1BF40BFC7D
		10/05/2025	15:41:00	-9,73513	-37,17278	0,00	-	-	AL-2700706-6190075A171D410D90643B1BF40BFC7D
		07/05/2025	16:11:00	-9,74615	-37,01306	0,00	-	-	AL-2700706-7893F88D95C849BCB911AF4D340D8DE1
		08/05/2025	15:52:00	-9,76956	-37,10126	0,00	-	-	AL-2700706-7F1341AB3BC445AF85912F4191BA32EB
		04/05/2025	03:17:00	-9,75247	-37,09638	6,93	-	-	AL-2700706-BA4953B912CC453FB53E9D045D5F7CE3
		04/05/2025	03:40:00	-9,70261	-37,06364	7,69	-	-	AL-2700706-C8CC50EF015B4306879963F4A6F6C74A
		04/05/2025	03:17:00	-9,69937	-37,06545	7,70	-	-	AL-2700706-C8CC50EF015B4306879963F4A6F6C74A
		04/05/2025	03:40:00	-9,75469	-37,09405	6,90	-	-	AL-2700706-E7017B751A544A50B7524E82333F3506
		04/05/2025	03:17:00	-9,75339	-37,09131	6,92	-	-	AL-2700706-E7017B751A544A50B7524E82333F3506
		09/05/2025	16:01:00	-9,68725	-37,08357	0,00	-	Transição Fitoecológica	-
		09/05/2025	16:01:00	-9,68671	-37,08007	0,00	-	Transição Fitoecológica	-
		09/05/2025	16:22:00	-9,68535	-37,08204	0,00	-	Transição Fitoecológica	-
		04/05/2025	03:40:00	-9,69474	-37,06973	7,70	-	Transição Fitoecológica	-
		04/05/2025	03:17:00	-9,69969	-37,06292	7,72	-	Transição Fitoecológica	-
		09/05/2025	15:33:00	-9,68607	-37,08483	0,00	-	Transição Fitoecológica	AL-2700706-35797D9BCD3D44AA9AC9E669DD061294
		08/05/2025	15:52:00	-9,83548	-36,97503	0,00	-	-	AL-2709202-2DC35339ED5A429EA0776EAB88623FD3
		10/05/2025	15:16:00	-9,75653	-36,98131	0,00	-	-	AL-2709202-F007304B38534DFCADF5E319887E092F
		04/05/2025	03:40:00	-9,86795	-37,10925	7,32	-	Caatinga	AL-2700904-008B45107A2B4917B8833E0B9CC02A57
		07/05/2025	15:20:00	-9,78553	-37,01064	0,00	-	Transição Fitoecológica	-
		09/05/2025	17:05:00	-9,80211	-37,02693	0,00	-	Transição Fitoecológica	-
		09/05/2025	16:01:00	-9,78458	-37,01100	0,00	-	Transição Fitoecológica	-
		10/05/2025	03:28:00	-9,75427	-36,97135	0,00	-	Transição Fitoecológica	-
		10/05/2025	15:41:00	-9,75281	-36,98179	0,00	-	Transição Fitoecológica	-
		09/05/2025	23:54:00	-9,75492	-36,96917	0,00	-	Transição Fitoecológica	-
		09/05/2025	23:54:00	-9,75619	-36,97846	0,00	-	Transição Fitoecológica	AL-2709202-12FEB233654D4A5DAC28CCA9E3CE6D6D
		10/05/2025	16:03:00	-9,75667	-36,98275	0,00	-	Transição Fitoecológica	AL-2709202-F007304B38534DFCADF5E319887E092F
		10/05/2025	15:16:00	-9,56845	-37,18088	0,00	-	-	AL-2705705-BFAAC865C99443078A07EC8A383FEE6B
		07/05/2025	17:24:00	-9,53482	-37,26797	0,00	-	Caatinga	-
		07/05/2025	16:11:00	-9,53468	-37,26760	0,00	-	Caatinga	-
		08/05/2025	16:41:00	-9,56958	-37,17954	0,00	-	Caatinga	AL-2705705-7ED65EDF90A44B178FF0FF54E4D6E0C9
		10/05/2025	15:16:00	-9,56689	-37,17816	0,00	-	Caatinga	AL-2705705-7ED65EDF90A44B178FF0FF54E4D6E0C9
		10/05/2025	16:03:00	-9,56662	-37,17804	0,00	-	Caatinga	AL-2705705-7ED65EDF90A44B178FF0FF54E4D6E0C9
		10/05/2025	15:41:00	-9,56444	-37,17017	0,00	-	Caatinga	AL-2705705-A63EB718B51646F18847C737EAF62B5E
		10/05/2025	15:16:00	-9,56750	-37,18284	0,00	-	Caatinga	AL-2705705-BFAAC865C99443078A07EC8A383FEE6B
		10/05/2025	16:03:00	-9,56719	-37,18166	0,00	-	Caatinga	AL-2705705-BFAAC865C99443078A07EC8A383FEE6B
		09/05/2025	16:01:00	-9,75657	-37,25187	0,00	-	-	AL-2700904-A247FDF5EC28401DAA03DBD68DE332DA
		08/05/2025	15:52:00	-9,78148	-37,18241	0,00	-	-	AL-2700904-ACE0CF21EB57425981237EFC0CE7C36C
		08/05/2025	15:52:00	-9,87956	-37,20521	0,00	-	Caatinga	AL-2700904-06B8E5F4CF514E6A8439398950A19A78



INSTITUTO DO MEIO AMBIENTE  
ESTADO DE ALAGOAS

Av. Fernandes Lima, 679  
Farol – CEP 57057-450 – Maceió, Alagoas.  
Fone: 3315-1738/1778  
Fax 3315-1732; www.ima.al.gov.

INSTITUTO DO MEIO AMBIENTE DE ALAGOAS  
ASSESSORIA AMBIENTAL DE GEOPROCESSAMENTO  
RELATÓRIO SEMANAL DE MONITORAMENTO DE FOCOS DE QUEIMADAS

Página: 13

Relatório:  
04 a 10/05/2025

		08/05/2025	15:52:00	-9,80432	-37,24330	0,00	-	Caatinga	AL-2700904-8C667C1C528B4B28A35C68B9526265BE
		08/05/2025	15:52:00	-9,83481	-37,14410	0,00	-	Transição Fitoecológica	AL-2700904-3EF51453849B433684110CD75638E4D4
Dois Riachos	5	04/05/2025	03:40:00	-9,41932	-37,06581	5,78	-	-	AL-2701209-117C0E426FA448E399F300044F9FE3F2
		09/05/2025	15:33:00	-9,34729	-37,03551	0,00	-	-	AL-2702504-22D4D9FF3A314CE6B5DE0C11C9B57EA6
		10/05/2025	15:16:00	-9,35031	-37,03546	0,00	-	-	AL-2702504-22D4D9FF3A314CE6B5DE0C11C9B57EA6
		04/05/2025	03:40:00	-9,41745	-37,06539	5,88	-	Caatinga	-
		09/05/2025	16:01:00	-9,34865	-37,03437	0,00	-	Caatinga	AL-2702504-22D4D9FF3A314CE6B5DE0C11C9B57EA6
Santana do Ipanema	5	07/05/2025	16:11:00	-9,32809	-37,24499	1,35	APA Serra da Caiçara	-	-
		10/05/2025	16:03:00	-9,34525	-37,26223	0,00	APA Serra da Caiçara	-	-
		08/05/2025	16:41:00	-9,34154	-37,20973	0,00	APA Serra da Caiçara	-	AL-2708006-2A2F54DC3ABA480BA4EFA13E958AAE70
		08/05/2025	15:52:00	-9,33799	-37,21466	0,00	APA Serra da Caiçara	-	AL-2708006-6B910C0E69944D11B7F5EAC162986129
		07/05/2025	15:20:00	-9,32709	-37,24227	1,29	APA Serra da Caiçara	Transição Fitoecológica	-
Capela	4	09/05/2025	16:01:00	-9,31763	-36,08754	0,10	-	-	AL-2701704-27D9F464AF7F4839AB8030F086E9AD8C
		05/05/2025	15:35:00	-9,41832	-36,11054	0,00	-	-	AL-2701704-AADB534630BE4A94B3D39822A4452011
		07/05/2025	15:20:00	-9,41352	-36,11065	0,00	-	-	AL-2701704-AADB534630BE4A94B3D39822A4452011
		09/05/2025	16:01:00	-9,31708	-36,08397	0,10	-	Floresta Ombrófila	-
Jaramataia	3	07/05/2025	17:24:00	-9,68738	-36,99603	0,10	-	-	AL-2703700-25C76C7C9E654B8B9F4F85F06E93E451
		06/05/2025	15:16:00	-9,69041	-36,99603	0,00	-	-	AL-2703700-25C76C7C9E654B8B9F4F85F06E93E451
		09/05/2025	15:33:00	-9,69326	-37,00546	0,00	-	-	AL-2703700-905751E97BFA4224B2EE2521CA4D8114
Mata Grande	3	09/05/2025	16:01:00	-9,13484	-37,71989	0,00	-	-	AL-2705002-2A0243C859164408829E9DF38CEA36970
		06/05/2025	16:58:00	-9,13387	-37,79160	0,00	-	-	AL-2705002-DEF0DACA0AA744D391E341F6166AEBBCD
		05/05/2025	15:58:00	-8,86539	-37,78586	0,00	-	Caatinga	-
Penedo	3	08/05/2025	22:40:00	-10,29300	-36,46420	0,00	-	-	AL-2706703-5D837A31224940769659B07FC20442EB
		08/05/2025	22:50:00	-10,29300	-36,46420	0,00	-	-	AL-2706703-5D837A31224940769659B07FC20442EB
		08/05/2025	15:52:00	-10,15778	-36,37344	0,00	-	Floresta Estacional	AL-2706703-C7A50FAEBAA5430396D9C6B58C4D4E7A
Quebrangulo	3	05/05/2025	15:58:00	-9,36329	-36,48494	0,00	-	Floresta Estacional	-
		09/05/2025	15:33:00	-9,36372	-36,48369	0,00	-	Floresta Estacional	-
		05/05/2025	15:35:00	-9,35932	-36,49397	0,00	-	Floresta Estacional	-
Coqueiro Seco	2	05/05/2025	15:35:00	-9,61901	-35,80886	2,38	-	Formações Pioneiras	-
		05/05/2025	15:58:00	-9,62205	-35,80983	2,40	-	Formações Pioneiras	-
Inhapi	2	08/05/2025	15:52:00	-9,29567	-37,74060	0,00	-	-	AL-2703304-20E7BD4DA97540D3BC69868F2F2FFEAB
		09/05/2025	16:22:00	-9,30018	-37,71906	0,00	-	-	AL-2703304-732B613BA930488290AD95A987460C2B
Minador do Negrão	2	09/05/2025	16:22:00	-9,34703	-36,92972	0,00	-	-	AL-2705309-BAFAABB5B41A4606BF871E3DA3A836CE
		10/05/2025	15:16:00	-9,31867	-36,85974	0,00	-	Transição Fitoecológica	AL-2705309-FOF9889CAB6440E3BC6812829A12B7BE
Palmeira dos Índios	2	10/05/2025	15:16:00	-9,47767	-36,68534	0,00	-	-	AL-2706307-6C62555D1ADC44699B16CAE8F88D617B
		08/05/2025	15:52:00	-9,52954	-36,53299	0,00	-	-	AL-2706307-A7484C11331E4BEDAE9FDA0AF3A5B7DF
Piranhas	2	10/05/2025	15:41:00	-9,53805	-37,74244	0,00	-	-	AL-2707107-AFB9D09A4D147BCBF1002005E803DA7
		10/05/2025	16:03:00	-9,53897	-37,74121	0,00	-	Caatinga	AL-2707107-69499D2C7C5848DB865069B04EDE8D9E
Porto de Pedras	2	05/05/2025	15:35:00	-9,19139	-35,40716	0,30	-	-	AL-2708709-A923070A13754FE39BBE3B3652B7C2F7
		05/05/2025	15:58:00	-9,19124	-35,40564	0,30	-	Floresta Ombrófila	AL-2708709-A923070A13754FE39BBE3B3652B7C2F7
São José da Tapera	2	09/05/2025	16:01:00	-9,60626	-37,44072	0,00	-	-	AL-2708402-653460035FE64A92AEB9BE2CC82CD50F
		09/05/2025	15:33:00	-9,60753	-37,44162	0,00	-	-	AL-2708402-653460035FE64A92AEB9BE2CC82CD50F
Água Branca	1	08/05/2025	15:52:00	-9,24532	-37,94704	0,00	-	Transição Fitoecológica	-



INSTITUTO DO MEIO AMBIENTE  
ESTADO DE ALAGOAS

Av. Fernandes Lima, 679  
Farol – CEP 57057-450 – Maceió, Alagoas.  
Fone: 3315-1738/1778  
Fax 3315-1732; www.ima.al.gov.

INSTITUTO DO MEIO AMBIENTE DE ALAGOAS  
SUPERVISÃO DE GEOPROCESSAMENTO

RELATÓRIO SEMANAL DE MONITORAMENTO DE FOCOS DE QUEIMADAS

Página: 14

Relatório:  
04 a 10/05/2025

Atalaia	1	05/05/2025	15:35:00	-9,54855	-36,04795	0,02	-	-	AL-2700409-C9774F2D55CF4C8AA6D97FC61CA7F9A6
Canapi	1	07/05/2025	15:20:00	-9,15229	-37,45812	0,00	-	-	AL-2701605-5B1B71E0E01641F0B8746C7208B85E5B
Maceió	1	09/05/2025	03:49:00	-9,56305	-35,69137	0,26	-	-	AL-2704302-519610B3CDD1473281CBCC906266BFFB
Passo de Camaragibe	1	07/05/2025	16:11:00	-9,18506	-35,57338	0,00	-	-	AL-2706505-6D058BCE64064668BA07F1DDB3F8E6FA
Porto Real do Colégio	1	08/05/2025	15:52:00	-10,05708	-36,67827	0,00	-	Cerrado	-
São Luís do Quitunde	1	09/05/2025	16:22:00	-9,33674	-35,60638	0,20	-	-	AL-2708501-A687589967DB494BA04EA89A00D14DC3
União dos Palmares	1	04/05/2025	15:54:00	-9,08962	-36,04263	0,20	APA de Murici	-	AL-2709301-D74774976AC34403B21E414C460412C3
Viçosa	1	08/05/2025	16:41:00	-9,42676	-36,23577	0,00	-	-	AL-2709400-D5FB4A61403940DDB13B9AEC2401AFFE