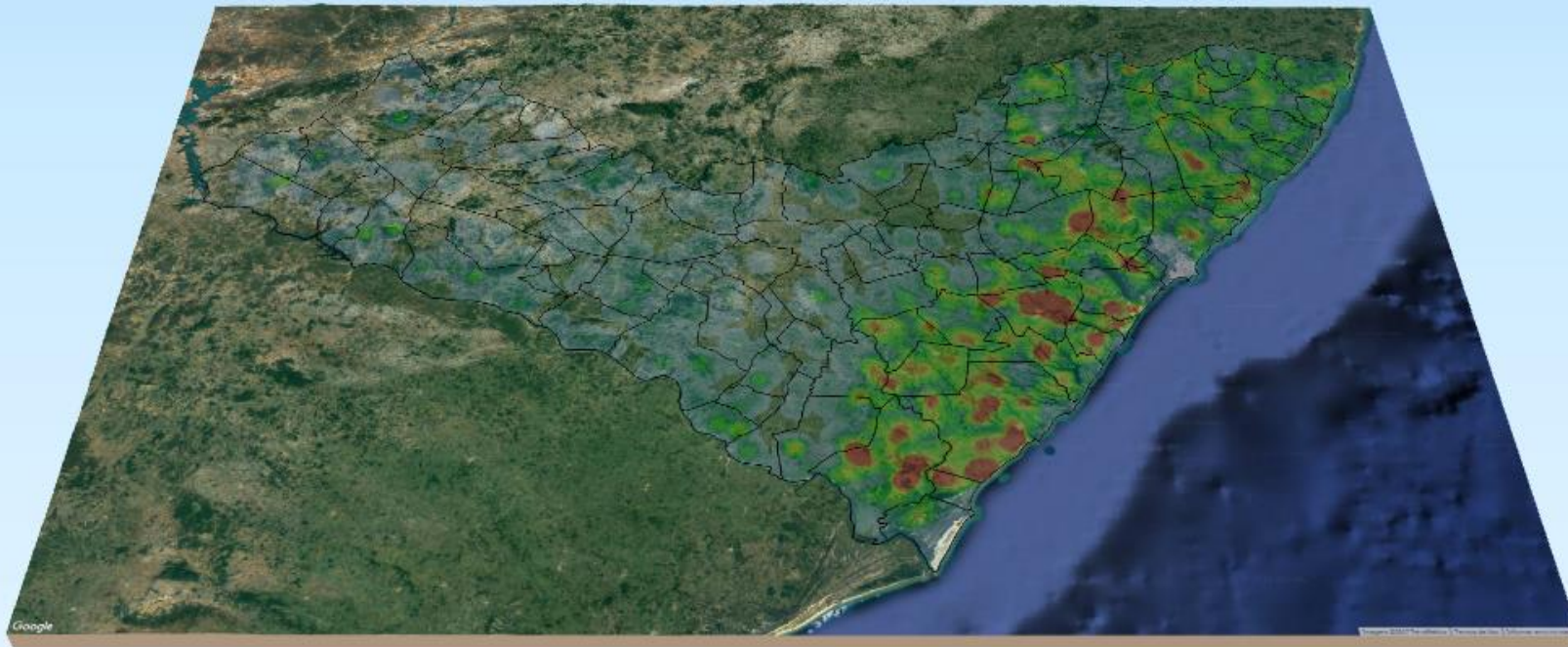


# RELATÓRIO DE MONITORAMENTO DE FOCOS DE QUEIMADAS

27 de Abril a 03 de Maio de 2025



**MONITORAMENTO DE FOCOS DE QUEIMADAS NO ESTADO DE ALAGOAS**  
**RELATÓRIO TÉCNICO**

**PAULO SURUAGY DO AMARAL DANTAS**

Governador do Estado de Alagoas

**GINO CÉSAR MENESES PAIVA**

Secretário de Estado do Meio Ambiente e dos Recursos Hídricos

**GUSTAVO RESSURREIÇÃO LOPES**

Diretor-Presidente do Instituto do Meio Ambiente de Alagoas

**IVENS BARBOZA LEÃO**

Diretor Executivo de Gestão do  
Instituto do Meio Ambiente de Alagoas

**DANIEL NIVALDO DA CONCEIÇÃO**

Supervisor de Geoprocessamento do  
Instituto do Meio Ambiente de Alagoas

## RESUMO DAS OCORRÊNCIAS DOS FOCOS DE QUEIMADAS 27/04 a 03/05/2025

QUANTIDADE TOTAL DE FOCOS NO ESTADO: 466

QUANTIDADE DE FOCOS MONITORADOS<sup>1</sup>: 380

QUANTIDADE DE FOCOS QUE AFETARAM UNIDADES DE CONSERVAÇÃO: 32

APA de Murici: 13                      APA de Santa Rita: 7  
APA Serra da Caiçara: 8              APA de Pratagy: 4

QUANTIDADE DE FOCOS QUE AFETARAM VEGETAÇÃO: 147

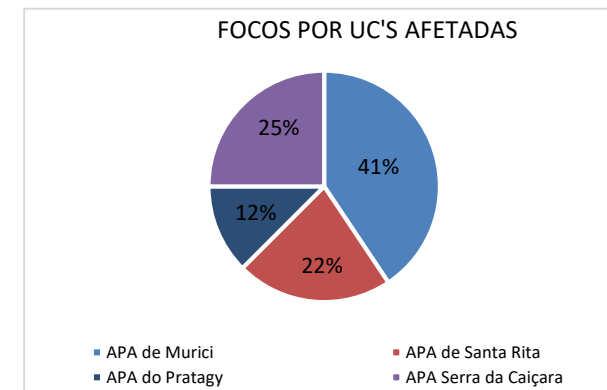
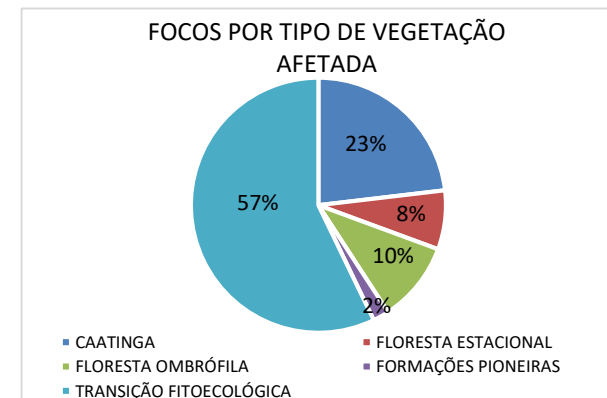
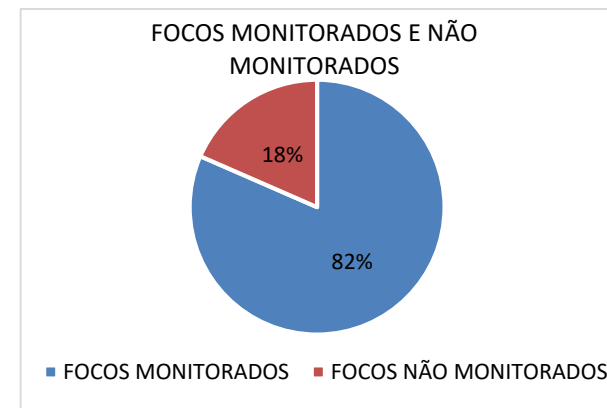
Transição Fitoecológica: 84              Floresta Estacional: 11  
Caatinga: 34                                  Formações Pioneiras: 3  
Floresta Ombrófila: 15

RANKING DOS MUNICÍPIOS COM MAIOR QUANTIDADE DE REGISTROS DE FOCOS:

- 1- Major Isidoro: 93
- 2- Traipu: 29
- 3- Coqueiro Seco: 21
- 4- Batalha: 20
- 5- Pão de Açúcar: 17

RANKING DOS MUNICÍPIOS COM MENOR QUANTIDADE DE REGISTROS DE FOCOS:

- 1- Anadia: 1
- 2- Carneiros: 1
- 3- Coruripe: 1
- 4- Dois Riachos: 1
- 5- Feira Grande: 1



<sup>1</sup>Focos monitorados correspondem àqueles que afetaram remanescentes de vegetação ou unidades de conservação, além das ocorrências identificadas nas propriedades rurais, segundo dados do Cadastro Ambiental Rural.



INSTITUTO DO MEIO AMBIENTE  
ESTADO DE ALAGOAS

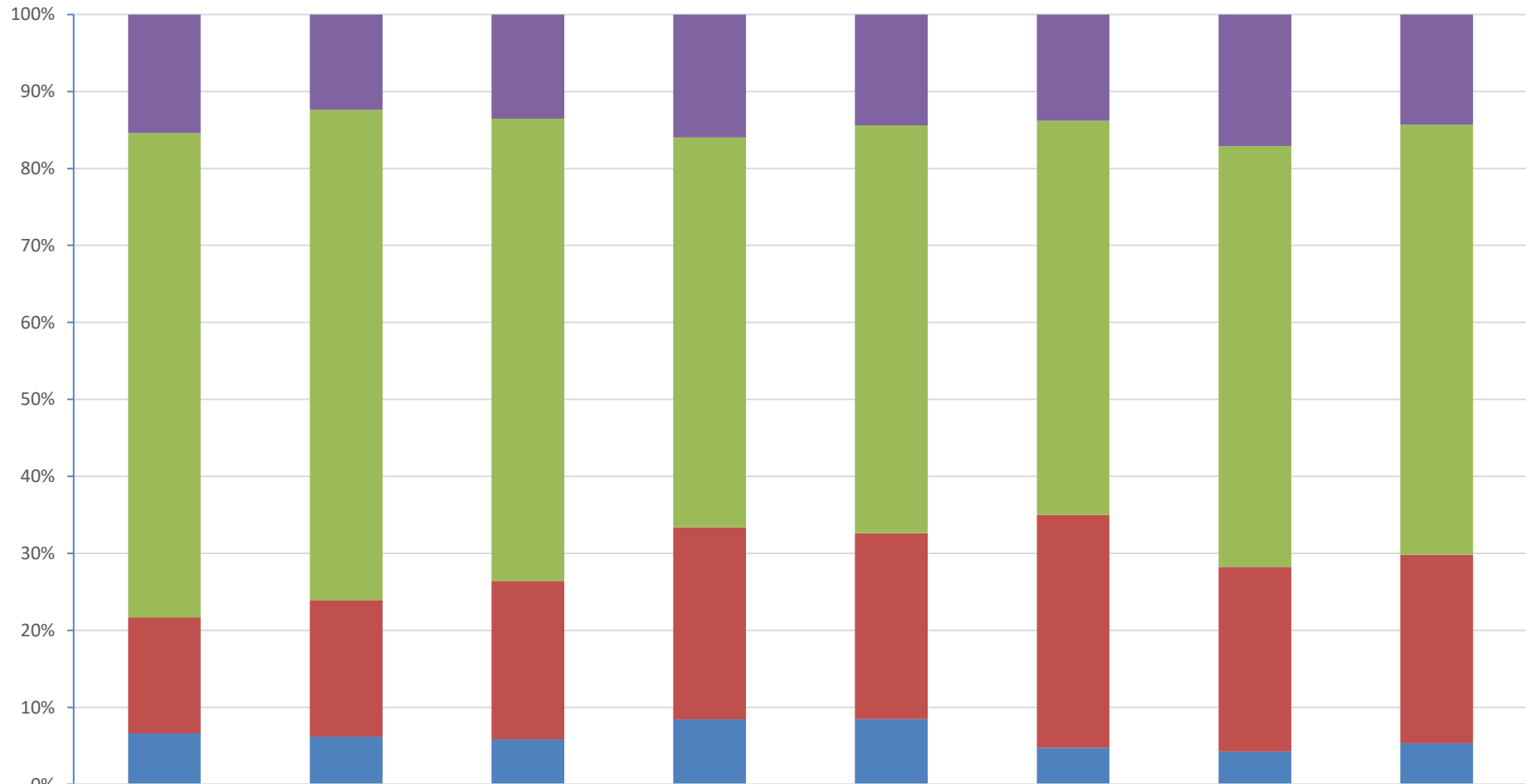
Av. Fernandes Lima, 679  
Farol – CEP 57057-450 – Maceió, Alagoas.  
Fone: 3315-1738/1778  
Fax 3315-1732; www.ima.al.gov.

## INSTITUTO DO MEIO AMBIENTE DE ALAGOAS

### SUPERVISÃO DE GEOPROCESSAMENTO

#### RELATÓRIO SEMANAL DE MONITORAMENTO DE FOCOS DE QUEIMADAS

#### Evolução dos Focos de Queimadas



■ Focos Não Monitorados

■ Propriedades CAR

■ Em Remanescentes de Vegetação

■ Em Unidades de Conservação

2024

JAN

FEV

MAR

14

15

16

17

2322

256

143

159

34

58

84

86

9492

1315

634

503

125

215

269

335

2274

366

217

248

57

127

118

147

998

128

62

84

20

20

21

32

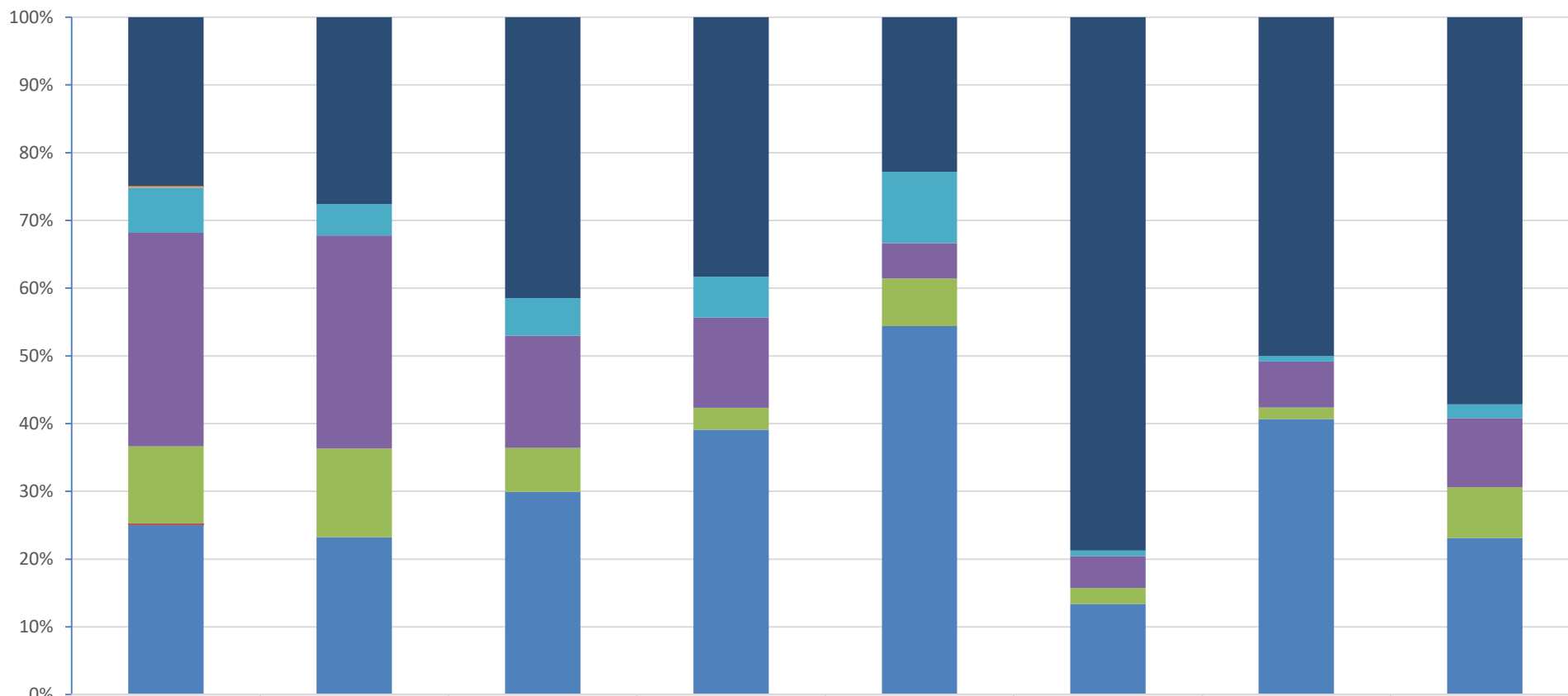


INSTITUTO DO MEIO AMBIENTE  
ESTADO DE ALAGOAS

Av. Fernandes Lima, 679  
Farol – CEP 57057-450 – Maceió, Alagoas.  
Fone: 3315-1738/1778  
Fax 3315-1732; www.ima.al.gov.

INSTITUTO DO MEIO AMBIENTE DE ALAGOAS  
ASSESSORIA AMBIENTAL DE GEOPROCESSAMENTO  
RELATÓRIO SEMANAL DE MONITORAMENTO DE FOCOS DE QUEIMADAS

Evolução dos Focos de Queimadas em Remanescentes de Vegetação



|                            | 2024 | JAN | FEV | MAR | 14 | 15  | 16 | 17 |
|----------------------------|------|-----|-----|-----|----|-----|----|----|
| ■ Transição Fitoecológicas | 567  | 101 | 90  | 95  | 13 | 100 | 59 | 84 |
| ■ Refúgio Ecológico        | 5    | 0   | 0   | 0   | 0  | 0   | 0  | 0  |
| ■ Formações Pioneiras      | 152  | 17  | 12  | 15  | 6  | 1   | 1  | 3  |
| ■ Floresta Ombrófila       | 717  | 115 | 36  | 33  | 3  | 6   | 8  | 15 |
| ■ Floresta Estacional      | 259  | 48  | 14  | 8   | 4  | 3   | 2  | 11 |
| ■ Cerrado                  | 5    | 0   | 0   | 0   | 0  | 0   | 0  | 0  |
| ■ Caatinga                 | 569  | 85  | 65  | 97  | 31 | 17  | 48 | 34 |



INSTITUTO DO MEIO AMBIENTE  
ESTADO DE ALAGOAS

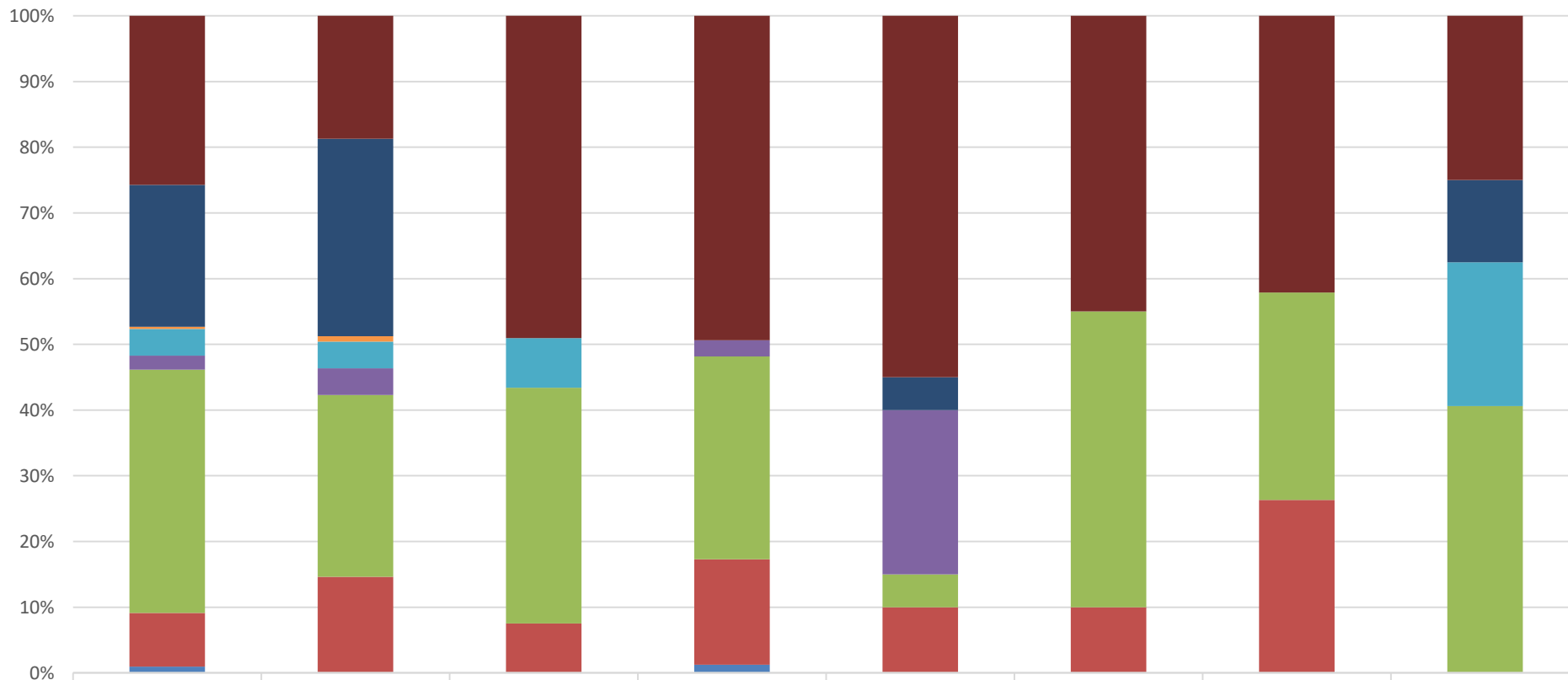
Av. Fernandes Lima, 679  
Farol – CEP 57057-450 – Maceió, Alagoas.  
Fone: 3315-1738/1778  
Fax 3315-1732; www.ima.al.gov.

INSTITUTO DO MEIO AMBIENTE DE ALAGOAS

SUPERVISÃO DE GEOPROCESSAMENTO

RELATÓRIO SEMANAL DE MONITORAMENTO DE FOCOS DE QUEIMADAS

Evolução dos Focos de Queimadas em APAs



|                                | 2024 | JAN | FEV | MAR | 14 | 15 | 16 | 17 |
|--------------------------------|------|-----|-----|-----|----|----|----|----|
| ■ APA Serra da Caiçara         | 240  | 23  | 26  | 40  | 11 | 9  | 8  | 8  |
| ■ APA do Pratygy               | 201  | 37  | 0   | 0   | 1  | 0  | 0  | 4  |
| ■ APA do Catolé e Fernão Velho | 3    | 1   | 0   | 0   | 0  | 0  | 0  | 0  |
| ■ APA de Santa Rita            | 38   | 5   | 4   | 0   | 0  | 0  | 0  | 7  |
| ■ APA de Piaçabuçu             | 20   | 5   | 0   | 2   | 5  | 0  | 0  | 0  |
| ■ APA de Murici                | 345  | 34  | 19  | 25  | 1  | 9  | 6  | 13 |
| ■ APA da Marituba do Peixe     | 76   | 18  | 4   | 13  | 2  | 2  | 5  | 0  |
| ■ APA Costa dos Corais         | 9    | 0   | 0   | 1   | 0  | 0  | 0  | 0  |



INSTITUTO DO MEIO AMBIENTE  
ESTADO DE ALAGOAS

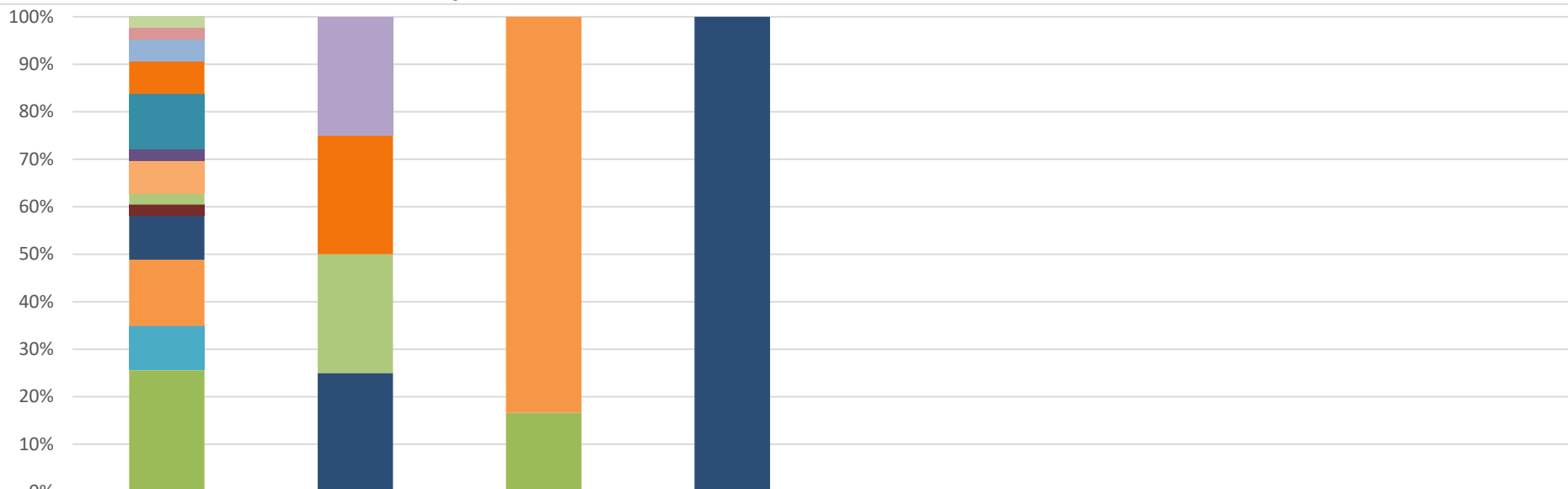
Av. Fernandes Lima, 679  
Farol – CEP 57057-450 – Maceió, Alagoas.  
Fone: 3315-1738/1778  
Fax 3315-1732; www.ima.al.gov.

INSTITUTO DO MEIO AMBIENTE DE ALAGOAS  
ASSESSORIA AMBIENTAL DE GEOPROCESSAMENTO  
RELATÓRIO SEMANAL DE MONITORAMENTO DE FOCOS DE QUEIMADAS

Página: 7

Relatório:  
27/04 a 03/05/2025

Evolução dos Focos de Queimadas em RPPN's



|                             | 2024 | JAN | FEV | MAR | 14 | 15 | 16 | 17 |
|-----------------------------|------|-----|-----|-----|----|----|----|----|
| RPPN Baixa Grande           | 0    | 1   | 0   | 0   | 0  | 0  | 0  | 0  |
| RPPN Rosa do Sol            | 1    | 0   | 0   | 0   | 0  | 0  | 0  | 0  |
| RPPN Reserva Green Garden   | 1    | 0   | 0   | 0   | 0  | 0  | 0  | 0  |
| RPPN Sereno                 | 2    | 0   | 0   | 0   | 0  | 0  | 0  | 0  |
| RPPN Reserva Mata da Sálvia | 3    | 1   | 0   | 0   | 0  | 0  | 0  | 0  |
| RPPN Lula Lobo              | 5    | 0   | 0   | 0   | 0  | 0  | 0  | 0  |
| RPPN Olho d'Água            | 1    | 0   | 0   | 0   | 0  | 0  | 0  | 0  |
| RPPN Serra d'Água           | 3    | 0   | 0   | 0   | 0  | 0  | 0  | 0  |
| RPPN Quebra Carro           | 1    | 1   | 0   | 0   | 0  | 0  | 0  | 0  |
| RPPN Eustáquio Toledo Neto  | 1    | 0   | 0   | 0   | 0  | 0  | 0  | 0  |
| RPPN Dubinha Guimarães      | 4    | 1   | 0   | 3   | 0  | 0  | 0  | 0  |
| RPPN Conceição Lyra 3       | 6    | 0   | 5   | 0   | 0  | 0  | 0  | 0  |
| RPPN Conceição Lyra 2       | 4    | 0   | 0   | 0   | 0  | 0  | 0  | 0  |
| RPPN Benedito Coutinho      | 11   | 0   | 1   | 0   | 0  | 0  | 0  | 0  |



INSTITUTO DO MEIO AMBIENTE  
ESTADO DE ALAGOAS

Av. Fernandes Lima, 679  
Farol – CEP 57057-450 – Maceió, Alagoas.  
Fone: 3315-1738/1778  
Fax 3315-1732; www.ima.al.gov.

## INSTITUTO DO MEIO AMBIENTE DE ALAGOAS

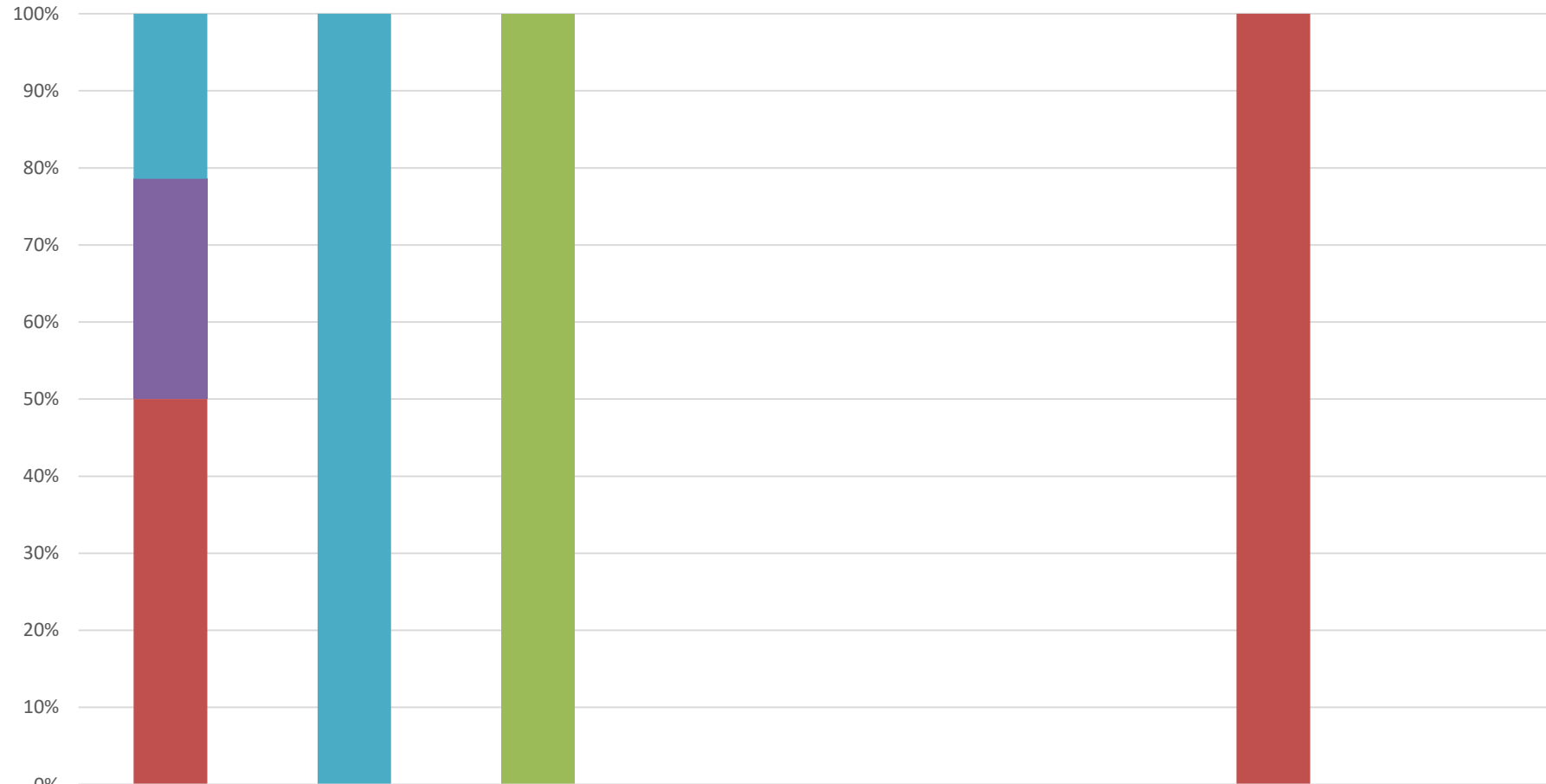
### SUPERVISÃO DE GEOPROCESSAMENTO

#### RELATÓRIO SEMANAL DE MONITORAMENTO DE FOCOS DE QUEIMADAS

Página: 8

Relatório:  
27/04 a 03/05/2025

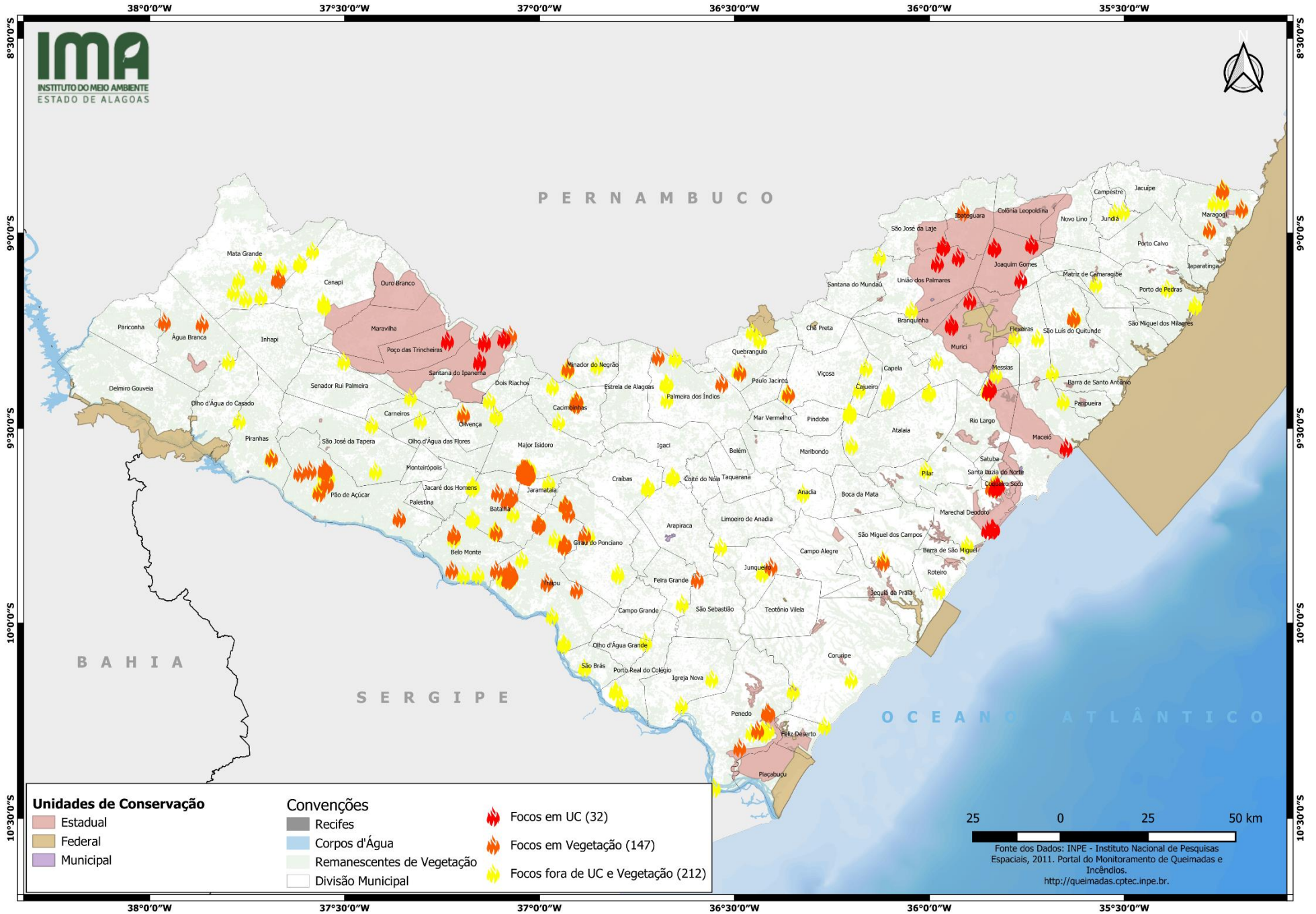
#### Evolução dos Focos de Queimadas em Outras Unidades de Conservação



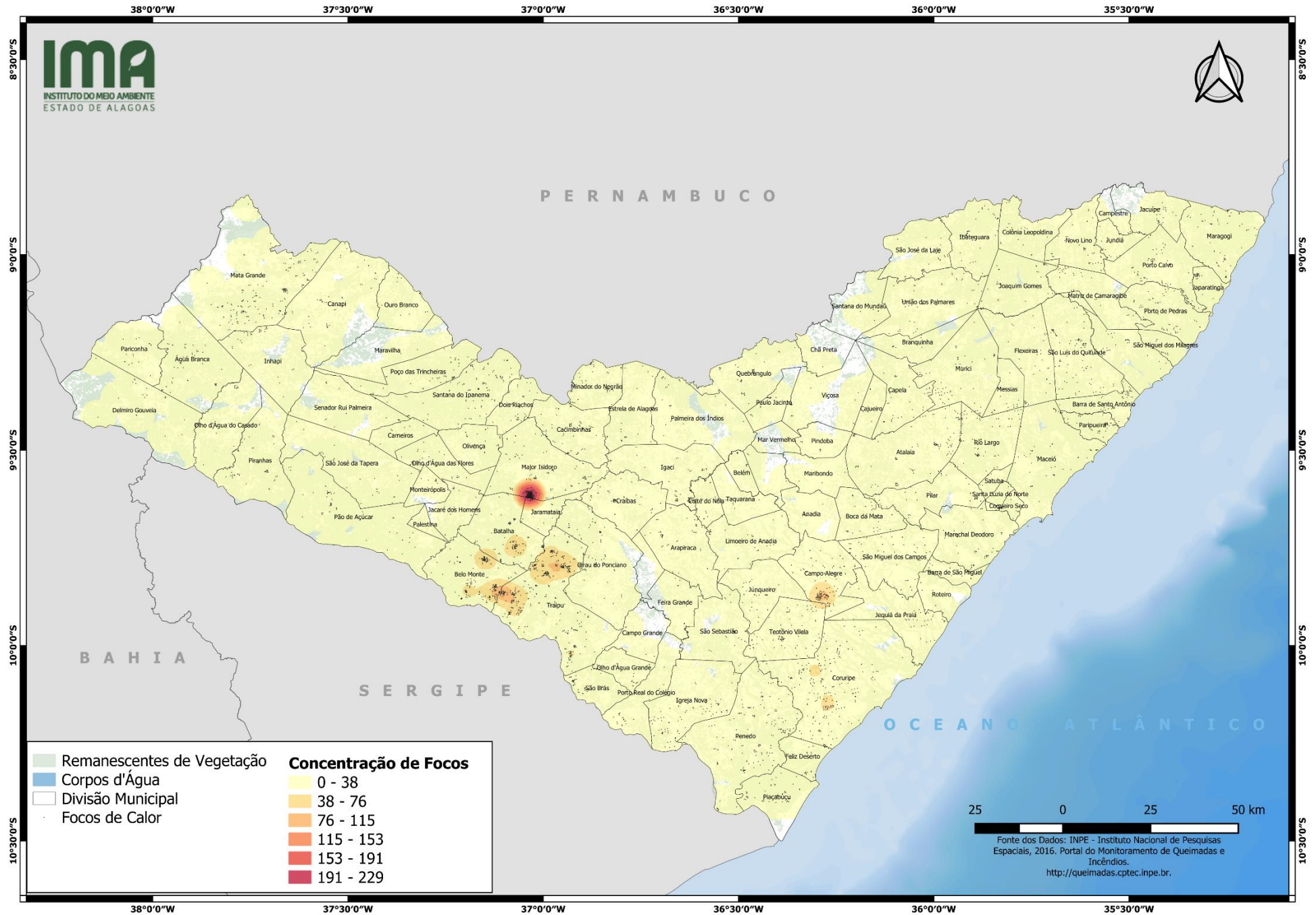
|                                      | 2024 | JAN | FEV | MAR | 14 | 15 | 16 | 17 |
|--------------------------------------|------|-----|-----|-----|----|----|----|----|
| RVS Morros do Craunã                 | 0    | 0   | 0   | 0   | 0  | 0  | 0  | 0  |
| RESEX de Jequiá                      | 3    | 1   | 0   | 0   | 0  | 0  | 0  | 0  |
| RESEC Manguezais da Lagoa de Roteiro | 4    | 0   | 0   | 0   | 0  | 0  | 0  | 0  |
| REBIO de Pedra Talhada               | 0    | 0   | 2   | 0   | 0  | 0  | 0  | 0  |
| MONA do Rio São Francisco            | 7    | 0   | 0   | 0   | 0  | 0  | 2  | 0  |



# DISTRIBUIÇÃO ESPACIAL DOS FOCOS DE QUEIMADAS – 27/04 a 03/05/2025



# CONCENTRAÇÃO DOS FOCOS DE QUEIMADAS – 01/01/2025 a 03/05/2025





INSTITUTO DO MEIO AMBIENTE  
ESTADO DE ALAGOAS

Av. Fernandes Lima, 679  
Farol – CEP 57057-450 – Maceió, Alagoas.  
Fone: 3315-1738/1778  
Fax 3315-1732; www.ima.al.gov.

INSTITUTO DO MEIO AMBIENTE DE ALAGOAS  
ASSESSORIA AMBIENTAL DE GEOPROCESSAMENTO  
RELATÓRIO SEMANAL DE MONITORAMENTO DE FOCOS DE QUEIMADAS

Página: 11

Relatório:  
27/04 a 03/05/2025

| MUNICÍPIO     | QTD FOCOS | DATA (aaaa/mm/dd) | HORA GMT (hms) | LATITUDE | LONGITUDE | PRECIPITAÇÃO (mm) | UNIDADE DE CONSERVAÇÃO                      | TIPO DE VEGETAÇÃO AFETADA | CÓDIGO DA PROPRIEDADE DE OCORRÊNCIA DO FOCO DE QUEIMADA |
|---------------|-----------|-------------------|----------------|----------|-----------|-------------------|---|---------------------------|---|
| Major Isidoro | 93        | 29/04/2025        | 22:20:00       | -9,60930 | -37,03660 | 0,00              | -   | -                         | AL-2704401-33262124DBA943B08FC73BD3A0F41E06             |
|               |           | 29/04/2025        | 22:00:00       | -9,60930 | -37,03660 | 0,00              | -   | -                         | AL-2704401-33262124DBA943B08FC73BD3A0F41E06             |
|               |           | 29/04/2025        | 21:40:00       | -9,60930 | -37,03660 | 0,00              | -   | -                         | AL-2704401-33262124DBA943B08FC73BD3A0F41E06             |
|               |           | 01/05/2025        | 23:40:00       | -9,60930 | -37,03660 | 0,00              | -   | -                         | AL-2704401-33262124DBA943B08FC73BD3A0F41E06             |
|               |           | 01/05/2025        | 23:30:00       | -9,60930 | -37,03660 | 0,00              | -   | -                         | AL-2704401-33262124DBA943B08FC73BD3A0F41E06             |
|               |           | 01/05/2025        | 23:20:00       | -9,60930 | -37,03660 | 0,00              | -   | -                         | AL-2704401-33262124DBA943B08FC73BD3A0F41E06             |
|               |           | 01/05/2025        | 22:30:00       | -9,60930 | -37,03660 | 0,00              | -   | -                         | AL-2704401-33262124DBA943B08FC73BD3A0F41E06             |
|               |           | 01/05/2025        | 22:20:00       | -9,60930 | -37,03660 | 0,00              | -   | -                         | AL-2704401-33262124DBA943B08FC73BD3A0F41E06             |
|               |           | 01/05/2025        | 22:10:00       | -9,60930 | -37,03660 | 0,00              | -   | -                         | AL-2704401-33262124DBA943B08FC73BD3A0F41E06             |
|               |           | 01/05/2025        | 22:00:00       | -9,60930 | -37,03660 | 0,00              | -   | -                         | AL-2704401-33262124DBA943B08FC73BD3A0F41E06             |
|               |           | 01/05/2025        | 23:10:00       | -9,60930 | -37,03660 | 0,00              | -   | -                         | AL-2704401-33262124DBA943B08FC73BD3A0F41E06             |
|               |           | 01/05/2025        | 23:00:00       | -9,60930 | -37,03660 | 0,00              | -   | -                         | AL-2704401-33262124DBA943B08FC73BD3A0F41E06             |
|               |           | 01/05/2025        | 22:50:00       | -9,60930 | -37,03660 | 0,00              | -   | -                         | AL-2704401-33262124DBA943B08FC73BD3A0F41E06             |
|               |           | 01/05/2025        | 22:40:00       | -9,60930 | -37,03660 | 0,00              | -   | -                         | AL-2704401-33262124DBA943B08FC73BD3A0F41E06             |
|               |           | 01/05/2025        | 21:10:00       | -9,60930 | -37,03660 | 0,00              | -   | -                         | AL-2704401-33262124DBA943B08FC73BD3A0F41E06             |
|               |           | 01/05/2025        | 21:00:00       | -9,60930 | -37,03660 | 0,00              | -   | -                         | AL-2704401-33262124DBA943B08FC73BD3A0F41E06             |
|               |           | 01/05/2025        | 21:50:00       | -9,60930 | -37,03660 | 0,00              | -   | -                         | AL-2704401-33262124DBA943B08FC73BD3A0F41E06             |
|               |           | 01/05/2025        | 21:40:00       | -9,60930 | -37,03660 | 0,00              | -   | -                         | AL-2704401-33262124DBA943B08FC73BD3A0F41E06             |
|               |           | 01/05/2025        | 21:30:00       | -9,60930 | -37,03660 | 0,00              | -   | -                         | AL-2704401-33262124DBA943B08FC73BD3A0F41E06             |
|               |           | 01/05/2025        | 21:20:00       | -9,60930 | -37,03660 | 0,00              | -   | -                         | AL-2704401-33262124DBA943B08FC73BD3A0F41E06             |
|               |           | 03/05/2025        | 21:40:00       | -9,60930 | -37,03660 | 0,00              | -   | -                         | AL-2704401-33262124DBA943B08FC73BD3A0F41E06             |
|               |           | 03/05/2025        | 21:30:00       | -9,60930 | -37,03660 | 0,00              | -   | -                         | AL-2704401-33262124DBA943B08FC73BD3A0F41E06             |
|               |           | 03/05/2025        | 21:20:00       | -9,60930 | -37,03660 | 0,00              | -   | -                         | AL-2704401-33262124DBA943B08FC73BD3A0F41E06             |
|               |           | 03/05/2025        | 21:10:00       | -9,60930 | -37,03660 | 0,00              | -   | -                         | AL-2704401-33262124DBA943B08FC73BD3A0F41E06             |
|               |           | 03/05/2025        | 21:50:00       | -9,60930 | -37,03660 | 0,00              | -   | -                         | AL-2704401-33262124DBA943B08FC73BD3A0F41E06             |
|               |           | 02/05/2025        | 03:30:00       | -9,60966 | -37,03593 | 0,00              | -   | -                         | AL-2704401-33262124DBA943B08FC73BD3A0F41E06             |
|               |           | 29/04/2025        | 23:52:00       | -9,60738 | -37,02464 | 0,00              | -   | -                         | AL-2704401-458AB4D4336E4FF4AEAF1DF2CC4FB04              |
|               |           | 01/05/2025        | 23:33:00       | -9,60330 | -37,02515 | 0,00              | -   | -                         | AL-2704401-458AB4D4336E4FF4AEAF1DF2CC4FB04              |
|               |           | 02/05/2025        | 23:30:00       | -9,60260 | -37,02940 | 0,00              | -   | -                         | AL-2704401-458AB4D4336E4FF4AEAF1DF2CC4FB04              |
|               |           | 03/05/2025        | 03:38:00       | -9,60547 | -37,03970 | 0,00              | -   | -                         | AL-2704401-52BE6207A19646FF865E5DB554395956             |
|               |           | 02/05/2025        | 23:30:00       | -9,60550 | -37,04310 | 0,00              | -   | -                         | AL-2704401-C1055EBE7D774FFE8498E11C940928EB             |
|               |           | 03/05/2025        | 03:38:00       | -9,60480 | -37,04371 | 0,00              | -   | -                         | AL-2704401-C1055EBE7D774FFE8498E11C940928EB             |
|               |           | 27/04/2025        | 03:49:00       | -9,61987 | -37,02607 | 0,00              | -   | -                         | AL-2704401-E05449081AA647688EB9D2A848224938             |
| 01/05/2025    | 04:17:00  | -9,62050          | -37,02711      | 0,00     | -         | -                 | AL-2704401-E05449081AA647688EB9D2A848224938 |                           |   |
| 01/05/2025    | 04:38:00  | -9,61986          | -37,02650      | 0,00     | -         | -                 | AL-2704401-E05449081AA647688EB9D2A848224938 |                           |   |
| 30/04/2025    | 04:34:00  | -9,60904          | -37,02890      | 0,00     | -         | -                 | AL-2704401-E05449081AA647688EB9D2A848224938 |                           |   |
| 01/05/2025    | 02:56:00  | -9,61594          | -37,02988      | 0,00     | -         | -                 | AL-2704401-E05449081AA647688EB9D2A848224938 |                           |   |
| 30/04/2025    | 04:08:00  | -9,61113          | -37,02824      | 0,00     | -         | -                 | AL-2704401-E05449081AA647688EB9D2A848224938 |                           |   |
| 02/05/2025    | 16:05:00  | -9,62109          | -37,02610      | 0,00     | -         | -                 | AL-2704401-E05449081AA647688EB9D2A848224938 |                           |   |
| 02/05/2025    | 04:17:00  | -9,60411          | -37,03358      | 0,00     | -         | -                 | AL-2704401-F0152B263F134407B133337226956983 |                           |   |



INSTITUTO DO MEIO AMBIENTE  
ESTADO DE ALAGOAS

Av. Fernandes Lima, 679  
Farol – CEP 57057-450 – Maceió, Alagoas.  
Fone: 3315-1738/1778  
Fax 3315-1732; www.ima.al.gov.

## INSTITUTO DO MEIO AMBIENTE DE ALAGOAS

### SUPERVISÃO DE GEOPROCESSAMENTO

# RELATÓRIO SEMANAL DE MONITORAMENTO DE FOCOS DE QUEIMADAS

Página: 12

Relatório:  
27/04 a 03/05/2025

|            |          |          |           |      |   |                         |   |
|------------|----------|----------|-----------|------|---|-------------------------|---|
| 29/04/2025 | 23:52:00 | -9,61913 | -37,04259 | 0,00 | - | Transição Fitoecológica | -   |
| 01/05/2025 | 03:47:00 | -9,60938 | -37,03159 | 0,00 | - | Transição Fitoecológica | -   |
| 01/05/2025 | 23:33:00 | -9,61858 | -37,04359 | 0,00 | - | Transição Fitoecológica | -   |
| 02/05/2025 | 03:55:00 | -9,60802 | -37,03044 | 0,00 | - | Transição Fitoecológica | -   |
| 02/05/2025 | 03:55:00 | -9,60745 | -37,03425 | 0,00 | - | Transição Fitoecológica | -   |
| 02/05/2025 | 04:17:00 | -9,60954 | -37,03129 | 0,00 | - | Transição Fitoecológica | -   |
| 27/04/2025 | 03:23:00 | -9,62138 | -37,03535 | 0,00 | - | Transição Fitoecológica | AL-2704401-33262124DBA943B08FC73BD3A0F41E06 |
| 01/05/2025 | 04:38:00 | -9,61908 | -37,03281 | 0,00 | - | Transição Fitoecológica | AL-2704401-33262124DBA943B08FC73BD3A0F41E06 |
| 01/05/2025 | 02:56:00 | -9,62116 | -37,03386 | 0,00 | - | Transição Fitoecológica | AL-2704401-33262124DBA943B08FC73BD3A0F41E06 |
| 01/05/2025 | 04:17:00 | -9,61985 | -37,03179 | 0,00 | - | Transição Fitoecológica | AL-2704401-33262124DBA943B08FC73BD3A0F41E06 |
| 01/05/2025 | 00:33:00 | -9,61929 | -37,03783 | 0,00 | - | Transição Fitoecológica | AL-2704401-33262124DBA943B08FC73BD3A0F41E06 |
| 01/05/2025 | 02:56:00 | -9,60849 | -37,03377 | 0,00 | - | Transição Fitoecológica | AL-2704401-33262124DBA943B08FC73BD3A0F41E06 |
| 29/04/2025 | 23:52:00 | -9,60867 | -37,03423 | 0,00 | - | Transição Fitoecológica | AL-2704401-33262124DBA943B08FC73BD3A0F41E06 |
| 30/04/2025 | 02:53:00 | -9,61717 | -37,03609 | 0,00 | - | Transição Fitoecológica | AL-2704401-33262124DBA943B08FC73BD3A0F41E06 |
| 30/04/2025 | 04:08:00 | -9,61063 | -37,03184 | 0,00 | - | Transição Fitoecológica | AL-2704401-33262124DBA943B08FC73BD3A0F41E06 |
| 27/04/2025 | 03:49:00 | -9,62211 | -37,03363 | 0,00 | - | Transição Fitoecológica | AL-2704401-33262124DBA943B08FC73BD3A0F41E06 |
| 29/04/2025 | 23:52:00 | -9,61784 | -37,03298 | 0,00 | - | Transição Fitoecológica | AL-2704401-33262124DBA943B08FC73BD3A0F41E06 |
| 03/05/2025 | 03:38:00 | -9,61034 | -37,03231 | 0,00 | - | Transição Fitoecológica | AL-2704401-33262124DBA943B08FC73BD3A0F41E06 |
| 03/05/2025 | 04:00:00 | -9,60984 | -37,03347 | 0,00 | - | Transição Fitoecológica | AL-2704401-33262124DBA943B08FC73BD3A0F41E06 |
| 02/05/2025 | 04:17:00 | -9,60915 | -37,03424 | 0,00 | - | Transição Fitoecológica | AL-2704401-33262124DBA943B08FC73BD3A0F41E06 |
| 02/05/2025 | 04:17:00 | -9,60876 | -37,03720 | 0,00 | - | Transição Fitoecológica | AL-2704401-33262124DBA943B08FC73BD3A0F41E06 |
| 02/05/2025 | 03:30:00 | -9,60581 | -37,03527 | 0,00 | - | Transição Fitoecológica | AL-2704401-52BE6207A19646FF865E5DB554395956 |
| 02/05/2025 | 15:14:00 | -9,60502 | -37,03778 | 0,00 | - | Transição Fitoecológica | AL-2704401-52BE6207A19646FF865E5DB554395956 |
| 01/05/2025 | 23:33:00 | -9,60570 | -37,04505 | 0,00 | - | Transição Fitoecológica | AL-2704401-9F66EB601A024FC19E9EAD046E424C59 |
| 01/05/2025 | 04:17:00 | -9,61857 | -37,04111 | 0,00 | - | Transição Fitoecológica | AL-2704401-C1055EBE7D774FFE8498E11C940928EB |
| 30/04/2025 | 04:34:00 | -9,61408 | -37,03959 | 0,00 | - | Transição Fitoecológica | AL-2704401-C1055EBE7D774FFE8498E11C940928EB |
| 01/05/2025 | 02:56:00 | -9,61382 | -37,04055 | 0,00 | - | Transição Fitoecológica | AL-2704401-C1055EBE7D774FFE8498E11C940928EB |
| 30/04/2025 | 04:08:00 | -9,61770 | -37,04013 | 0,00 | - | Transição Fitoecológica | AL-2704401-C1055EBE7D774FFE8498E11C940928EB |
| 30/04/2025 | 03:15:00 | -9,61681 | -37,03855 | 0,00 | - | Transição Fitoecológica | AL-2704401-C1055EBE7D774FFE8498E11C940928EB |
| 30/04/2025 | 03:15:00 | -9,61699 | -37,04105 | 0,00 | - | Transição Fitoecológica | AL-2704401-C1055EBE7D774FFE8498E11C940928EB |
| 30/04/2025 | 02:53:00 | -9,61578 | -37,04284 | 0,00 | - | Transição Fitoecológica | AL-2704401-C1055EBE7D774FFE8498E11C940928EB |
| 29/04/2025 | 23:52:00 | -9,60996 | -37,04384 | 0,00 | - | Transição Fitoecológica | AL-2704401-C1055EBE7D774FFE8498E11C940928EB |
| 02/05/2025 | 03:30:00 | -9,61268 | -37,04145 | 0,00 | - | Transição Fitoecológica | AL-2704401-C1055EBE7D774FFE8498E11C940928EB |
| 02/05/2025 | 03:30:00 | -9,60884 | -37,04076 | 0,00 | - | Transição Fitoecológica | AL-2704401-C1055EBE7D774FFE8498E11C940928EB |
| 01/05/2025 | 03:47:00 | -9,61768 | -37,04362 | 0,00 | - | Transição Fitoecológica | AL-2704401-C1055EBE7D774FFE8498E11C940928EB |
| 01/05/2025 | 03:47:00 | -9,61822 | -37,04013 | 0,00 | - | Transição Fitoecológica | AL-2704401-C1055EBE7D774FFE8498E11C940928EB |
| 03/05/2025 | 04:00:00 | -9,60488 | -37,04173 | 0,00 | - | Transição Fitoecológica | AL-2704401-C1055EBE7D774FFE8498E11C940928EB |
| 02/05/2025 | 16:05:00 | -9,60593 | -37,03984 | 0,00 | - | Transição Fitoecológica | AL-2704401-C1055EBE7D774FFE8498E11C940928EB |
| 02/05/2025 | 03:55:00 | -9,60688 | -37,03806 | 0,00 | - | Transição Fitoecológica | AL-2704401-C1055EBE7D774FFE8498E11C940928EB |
| 02/05/2025 | 03:55:00 | -9,61380 | -37,03911 | 0,00 | - | Transição Fitoecológica | AL-2704401-C1055EBE7D774FFE8498E11C940928EB |
| 02/05/2025 | 03:55:00 | -9,61034 | -37,03859 | 0,00 | - | Transição Fitoecológica | AL-2704401-C1055EBE7D774FFE8498E11C940928EB |
| 02/05/2025 | 04:17:00 | -9,60837 | -37,04014 | 0,00 | - | Transição Fitoecológica | AL-2704401-C1055EBE7D774FFE8498E11C940928EB |
| 27/04/2025 | 03:23:00 | -9,61853 | -37,02650 | 0,00 | - | Transição Fitoecológica | AL-2704401-E05449081AA647688EB9D2A848224938 |



Av. Fernandes Lima, 679  
Farol – CEP 57057-450 – Maceió, Alagoas.  
Fone: 3315-1738/1778  
Fax 3315-1732; www.ima.al.gov.

**INSTITUTO DO MEIO AMBIENTE DE ALAGOAS**  
**ASSESSORIA AMBIENTAL DE GEOPROCESSAMENTO**  
**RELATÓRIO SEMANAL DE MONITORAMENTO DE FOCOS DE QUEIMADAS**

Página: 13

Relatório:  
27/04 a 03/05/2025

|  |  |            |          |           |           |      |   |                         |  |
|--|--|------------|----------|-----------|-----------|------|---|-------------------------|--|
|  |  | 27/04/2025 | 03:49:00 | -9,61932  | -37,02959 | 0,00 | - | Transição Fitoecológica | AL-2704401-E05449081AA647688EB9D2A848224938  |
|  |  | 27/04/2025 | 04:12:00 | -9,61997  | -37,02748 | 0,00 | - | Transição Fitoecológica | AL-2704401-E05449081AA647688EB9D2A848224938  |
|  |  | 01/05/2025 | 02:56:00 | -9,62232  | -37,03135 | 0,00 | - | Transição Fitoecológica | AL-2704401-E05449081AA647688EB9D2A848224938  |
|  |  | 01/05/2025 | 02:56:00 | -9,62218  | -37,02851 | 0,00 | - | Transição Fitoecológica | AL-2704401-E05449081AA647688EB9D2A848224938  |
|  |  | 01/05/2025 | 03:47:00 | -9,61985  | -37,02966 | 0,00 | - | Transição Fitoecológica | AL-2704401-E05449081AA647688EB9D2A848224938  |
|  |  | 02/05/2025 | 16:05:00 | -9,62167  | -37,02976 | 0,00 | - | Transição Fitoecológica | AL-2704401-E05449081AA647688EB9D2A848224938  |
|  |  | 02/05/2025 | 16:33:00 | -9,62199  | -37,02914 | 0,00 | - | Transição Fitoecológica | AL-2704401-E05449081AA647688EB9D2A848224938  |
|  |  | 01/05/2025 | 03:47:00 | -9,60608  | -37,03107 | 0,00 | - | Transição Fitoecológica | AL-2704401-F0152B263F134407B133337226956983  |
|  |  | 01/05/2025 | 04:17:00 | -9,60614  | -37,02997 | 0,00 | - | Transição Fitoecológica | AL-2704401-F0152B263F134407B133337226956983  |
|  |  | 02/05/2025 | 03:30:00 | -9,60662  | -37,03045 | 0,00 | - | Transição Fitoecológica | AL-2704401-F0152B263F134407B133337226956983  |
|  |  | 01/05/2025 | 15:31:00 | -9,83595  | -37,04555 | 0,00 | - | -                       | AL-2709202-4198E285D02B4276BFA6FEC990E2A1F7  |
|  |  | 29/04/2025 | 15:48:00 | -9,79807  | -36,93488 | 0,00 | - | -                       | AL-2709202-7776E31693A74611B4377E0783B38B57  |
|  |  | 03/05/2025 | 16:37:00 | -10,05192 | -36,93610 | 0,00 | - | -                       | AL-2709202-A0B30A133B1947A8988BBBC1538610A98 |
|  |  | 02/05/2025 | 15:14:00 | -9,78324  | -36,96116 | 0,98 | - | -                       | AL-2709202-B45D91C85BE446CFB891DF9377F6604   |
|  |  | 02/05/2025 | 05:12:00 | -9,87658  | -37,07503 | 2,78 | - | -                       | AL-2709202-BCA15373845D4CA19AE1D82A085228D0  |
|  |  | 01/05/2025 | 23:33:00 | -9,88549  | -37,09563 | 0,00 | - | -                       | AL-2709202-BCA15373845D4CA19AE1D82A085228D0  |
|  |  | 02/05/2025 | 03:55:00 | -9,88802  | -37,07590 | 2,64 | - | -                       | AL-2709202-C04CF828DC85454F8E6B1ED0861F00C8  |
|  |  | 02/05/2025 | 03:55:00 | -9,88456  | -37,07536 | 2,69 | - | -                       | AL-2709202-D7BB57AA92E3433EB234F75F9492D357  |
|  |  | 01/05/2025 | 23:33:00 | -9,88299  | -37,07480 | 0,00 | - | -                       | AL-2709202-D7BB57AA92E3433EB234F75F9492D357  |
|  |  | 03/05/2025 | 16:37:00 | -10,05430 | -36,93864 | 0,00 | - | -                       | AL-2709202-EB5AADF03796413A8E342AE1D8267813  |
|  |  | 02/05/2025 | 16:05:00 | -9,98147  | -36,96774 | 1,84 | - | -                       | AL-2709202-EDFB75BBB75144CFA9314852E73D3241  |
|  |  | 29/04/2025 | 16:09:00 | -9,79863  | -36,93826 | 0,00 | - | -                       | AL-2709202-F5C687420A3B471C85892B7A96EA63EC  |
|  |  | 02/05/2025 | 03:55:00 | -9,88744  | -37,07967 | 2,58 | - | Caatinga                | -  |
|  |  | 02/05/2025 | 04:17:00 | -9,88428  | -37,07668 | 2,67 | - | Caatinga                | -  |
|  |  | 02/05/2025 | 04:17:00 | -9,88893  | -37,08019 | 2,56 | - | Caatinga                | -  |
|  |  | 01/05/2025 | 16:24:00 | -9,86889  | -37,07451 | 0,00 | - | Caatinga                | -  |
|  |  | 02/05/2025 | 16:05:00 | -9,86788  | -37,07984 | 2,84 | - | Caatinga                | -  |
|  |  | 02/05/2025 | 16:33:00 | -9,86666  | -37,07631 | 2,91 | - | Caatinga                | -  |
|  |  | 01/05/2025 | 15:09:00 | -9,91362  | -36,90516 | 0,00 | - | Caatinga                | AL-2709202-216616693A8E412B818001267CECCB25  |
|  |  | 02/05/2025 | 03:30:00 | -9,88599  | -37,07629 | 2,66 | - | Caatinga                | AL-2709202-66B47A6D1CAB42928ADE09B096034C00  |
|  |  | 02/05/2025 | 03:30:00 | -9,88899  | -37,08187 | 2,53 | - | Caatinga                | AL-2709202-75BBCA78D8864336A0D026C8104EB519  |
|  |  | 02/05/2025 | 16:05:00 | -9,89562  | -36,98149 | 2,42 | - | Caatinga                | AL-2709202-AA23F8BF559446B6B0280256731A17DB  |
|  |  | 02/05/2025 | 00:20:00 | -9,87760  | -37,07100 | 2,85 | - | Caatinga                | AL-2709202-BCA15373845D4CA19AE1D82A085228D0  |
|  |  | 02/05/2025 | 00:10:00 | -9,87760  | -37,07100 | 2,85 | - | Caatinga                | AL-2709202-BCA15373845D4CA19AE1D82A085228D0  |
|  |  | 01/05/2025 | 23:40:00 | -9,87760  | -37,07100 | 0,00 | - | Caatinga                | AL-2709202-BCA15373845D4CA19AE1D82A085228D0  |
|  |  | 01/05/2025 | 23:30:00 | -9,87760  | -37,07100 | 0,00 | - | Caatinga                | AL-2709202-BCA15373845D4CA19AE1D82A085228D0  |
|  |  | 29/04/2025 | 16:09:00 | -9,80223  | -36,93757 | 0,00 | - | Transição Fitoecológica | AL-2709202-771CD7149FC0433BA129196DDFEE7359  |
|  |  | 29/04/2025 | 16:09:00 | -9,79792  | -36,93397 | 0,00 | - | Transição Fitoecológica | AL-2709202-7776E31693A74611B4377E0783B38B57  |
|  |  | 29/04/2025 | 15:22:00 | -9,79818  | -36,93611 | 0,00 | - | Transição Fitoecológica | AL-2709202-7776E31693A74611B4377E0783B38B57  |
|  |  | 02/05/2025 | 04:17:00 | -9,64784  | -35,82794 | 0,00 | - | -                       | AL-2707701-0ADE1FB73E4A4B7EAE8C55E4E1681A23  |
|  |  | 02/05/2025 | 03:30:00 | -9,64885  | -35,83220 | 0,00 | - | -                       | AL-2707701-0ADE1FB73E4A4B7EAE8C55E4E1681A23  |
|  |  | 02/05/2025 | 03:30:00 | -9,64593  | -35,82740 | 0,00 | - | -                       | AL-2707701-0ADE1FB73E4A4B7EAE8C55E4E1681A23  |
|  |  | 02/05/2025 | 03:55:00 | -9,65105  | -35,83260 | 0,00 | - | -                       | AL-2707701-0ADE1FB73E4A4B7EAE8C55E4E1681A23  |





INSTITUTO DO MEIO AMBIENTE  
ESTADO DE ALAGOAS

Av. Fernandes Lima, 679  
Farol – CEP 57057-450 – Maceió, Alagoas.  
Fone: 3315-1738/1778  
Fax 3315-1732; www.ima.al.gov.

INSTITUTO DO MEIO AMBIENTE DE ALAGOAS  
ASSESSORIA AMBIENTAL DE GEOPROCESSAMENTO  
RELATÓRIO SEMANAL DE MONITORAMENTO DE FOCOS DE QUEIMADAS

Página: 15

Relatório:  
27/04 a 03/05/2025

|             |          |            |           |            |           |                     |   |                         |   |
|-------------|----------|------------|-----------|------------|-----------|---------------------|---|-------------------------|---|
|             |          | 29/04/2025 | 16:09:00  | -9,72973   | -37,36061 | 0,00                | -   | Caatinga                | -   |
|             |          | 29/04/2025 | 16:09:00  | -9,73003   | -37,35994 | 0,00                | -   | Caatinga                | -   |
|             |          | 02/05/2025 | 16:33:00  | -9,60885   | -37,54996 | 0,00                | -   | Caatinga                | AL-2706406-385F3E81DA4B4B5789FBC5E54A294B0C |
|             |          | 02/05/2025 | 16:05:00  | -9,60780   | -37,54995 | 0,00                | -   | Caatinga                | AL-2706406-385F3E81DA4B4B5789FBC5E54A294B0C |
|             |          | 30/04/2025 | 15:52:00  | -9,66460   | -37,56569 | 0,00                | -   | Caatinga                | AL-2706406-53D9374648114709B267C128C93F7033 |
|             |          | 02/05/2025 | 16:33:00  | -9,60945   | -37,55223 | 0,00                | -   | Caatinga                | AL-2706406-5DDF5156ABE643FB8B080B1AC046D103 |
|             |          | 03/05/2025 | 15:46:00  | -9,61386   | -37,61547 | 0,00                | -   | Caatinga                | AL-2706406-642022B605034393BFAC777A7119230F |
|             |          | 02/05/2025 | 16:54:00  | -9,60832   | -37,58876 | 0,00                | -   | Caatinga                | AL-2706406-9612E912073C4A689F8F9A0D90D7F3AF |
|             |          | 02/05/2025 | 16:33:00  | -9,60851   | -37,54704 | 0,00                | -   | Caatinga                | AL-2706406-AEF96A013D1D4D14BD6BC724D8EC7148 |
|             |          | 02/05/2025 | 16:54:00  | -9,64094   | -37,54415 | 0,00                | -   | Caatinga                | AL-2706406-C55D058C0E824717B058C840B4B4E6EE |
|             |          | 02/05/2025 | 16:33:00  | -9,64272   | -37,54621 | 0,00                | -   | Caatinga                | AL-2706406-C55D058C0E824717B058C840B4B4E6EE |
|             |          | Penedo     | 13        | 03/05/2025 | 00:17:00  | -10,28050           | -36,45590                                   | 0,10                    | -   |
| 03/05/2025  | 00:30:00 |            |           | -10,27470  | -36,41380 | 0,04                | -   | -                       | AL-2706703-37EEDF5293024A418DB83893E8AF3CC2 |
| 03/05/2025  | 00:17:00 |            |           | -10,28220  | -36,42400 | 0,10                | -   | -                       | AL-2706703-37EEDF5293024A418DB83893E8AF3CC2 |
| 03/05/2025  | 00:11:00 |            |           | -10,27639  | -36,42765 | 0,10                | -   | -                       | AL-2706703-37EEDF5293024A418DB83893E8AF3CC2 |
| 30/04/2025  | 15:52:00 |            |           | -10,42048  | -36,55234 | 0,00                | -   | -                       | AL-2706703-3DB76CA070E740538C1FBEEA4F4864DF |
| 28/04/2025  | 15:39:00 |            |           | -10,42145  | -36,55181 | 0,00                | -   | -                       | AL-2706703-3DB76CA070E740538C1FBEEA4F4864DF |
| 29/04/2025  | 15:22:00 |            |           | -10,17413  | -36,34973 | 0,00                | -   | -                       | AL-2706703-4A2BE91357BF45B29CFF144FFB07ED3C |
| 03/05/2025  | 00:17:00 |            |           | -10,27270  | -36,42660 | 0,08                | -   | -                       | AL-2706703-5DF189189EA844BE86176930E7200C14 |
| 03/05/2025  | 00:00:00 |            |           | -10,27420  | -36,44080 | 0,10                | -   | Floresta Estacional     | AL-2706703-5DF189189EA844BE86176930E7200C14 |
| 03/05/2025  | 00:30:00 |            |           | -10,27420  | -36,44080 | 0,10                | -   | Floresta Estacional     | AL-2706703-5DF189189EA844BE86176930E7200C14 |
| 02/05/2025  | 16:03:00 |            |           | -10,31912  | -36,48676 | 0,93                | -   | Formações Pioneiras     | -   |
| 01/05/2025  | 15:31:00 |            |           | -10,23038  | -36,41194 | 0,00                | -   | Formações Pioneiras     | AL-2706703-8ADDF0B52D0A48A898D9B5FF239CED8F |
| 01/05/2025  | 16:24:00 | -10,22898  | -36,41570 | 0,00       | -         | Formações Pioneiras | AL-2706703-8ADDF0B52D0A48A898D9B5FF239CED8F |                         |   |
| Mata Grande | 12       | 03/05/2025 | 16:37:00  | -9,07769   | -37,61324 | 0,00                | -   | -                       | AL-2705002-023B9E7DA853406A966A18B34FAC6C1B |
|             |          | 28/04/2025 | 15:39:00  | -9,11890   | -37,77142 | 0,00                | -   | -                       | AL-2705002-24E07A93E45842308A89726E7E8D1AA  |
|             |          | 03/05/2025 | 16:13:00  | -9,07715   | -37,61603 | 0,00                | -   | -                       | AL-2705002-2657A7F500EA468C99B320917589D824 |
|             |          | 30/04/2025 | 12:17:00  | -9,08978   | -37,66447 | 0,00                | -   | -                       | AL-2705002-474256B3BED54ED0B21B8A5BFCF5166E |
|             |          | 03/05/2025 | 16:13:00  | -9,16207   | -37,71442 | 0,00                | -   | -                       | AL-2705002-71465D09488B4AE0A074F6DA1ABA60A9 |
|             |          | 29/04/2025 | 16:09:00  | -9,15023   | -37,78555 | 0,00                | -   | -                       | AL-2705002-7D68C9B1F6D240A597EEC0841677B2E7 |
|             |          | 01/05/2025 | 16:24:00  | -9,04440   | -37,58236 | 0,00                | -   | -                       | AL-2705002-843CF825CE394B91A5F7634CB4060288 |
|             |          | 01/05/2025 | 16:50:00  | -9,16788   | -37,75382 | 0,00                | -   | -                       | AL-2705002-8BB0445D2B644A5A34B22431C2ABA7   |
|             |          | 03/05/2025 | 16:37:00  | -9,08011   | -37,71776 | 0,00                | -   | -                       | AL-2705002-F05387BD73E043049E17A547D265A89C |
|             |          | 03/05/2025 | 16:13:00  | -9,16142   | -37,71486 | 0,00                | -   | -                       | AL-2705002-FEC63C3AA2844BD480B46FD80FC66B19 |
|             |          | 01/05/2025 | 15:31:00  | -9,11823   | -37,67280 | 0,00                | -   | Transição Fitoecológica | -   |
|             |          | 01/05/2025 | 15:31:00  | -9,11763   | -37,66834 | 0,00                | -   | Transição Fitoecológica | AL-2705002-97F6FE1272514E49B00D91635B614200 |
| Maragogi    | 11       | 01/05/2025 | 16:24:00  | -8,99120   | -35,28228 | 0,00                | -   | -                       | AL-2704500-09AE9D3796F14A788405D856D061086A |
|             |          | 30/04/2025 | 15:52:00  | -8,92123   | -35,27036 | 0,00                | -   | -                       | AL-2704500-0ADD1EF32F974E84BF68AC69A8D6AFE9 |
|             |          | 30/04/2025 | 15:52:00  | -8,88716   | -35,24709 | 0,00                | -   | -                       | AL-2704500-52235BD4BAB74BA0A6515368D6EAD971 |
|             |          | 30/04/2025 | 15:52:00  | -8,93748   | -35,19931 | 0,00                | -   | -                       | AL-2704500-5CD2E88E09714E719F031A2B8EF656FC |
|             |          | 30/04/2025 | 15:01:00  | -8,93714   | -35,19875 | 0,00                | -   | -                       | AL-2704500-5CD2E88E09714E719F031A2B8EF656FC |
|             |          | 29/04/2025 | 15:48:00  | -8,91917   | -35,24811 | 0,00                | -   | -                       | AL-2704500-AFAF73270A0A4B4FA1DDA2B948A521B5 |
|             |          | 29/04/2025 | 16:09:00  | -8,88577   | -35,24840 | 0,00                | -   | -                       | AL-2704500-E65EE0D4684E4A1B8ADD7CC7EF61A096 |



**INSTITUTO DO MEIO AMBIENTE  
ESTADO DE ALAGOAS**

Av. Fernandes Lima, 679  
Farol – CEP 57057-450 – Maceió, Alagoas.  
Fone: 3315-1738/1778  
Fax 3315-1732; www.ima.al.gov.

## INSTITUTO DO MEIO AMBIENTE DE ALAGOAS

### SUPERVISÃO DE GEOPROCESSAMENTO

# RELATÓRIO SEMANAL DE MONITORAMENTO DE FOCOS DE QUEIMADAS

Página: 16

Relatório:  
27/04 a 03/05/2025

|                     |          |            |          |            |           |          |           |                         |   |
|---------------------|----------|------------|----------|------------|-----------|----------|-----------|-------------------------|---|
|                     |          | 01/05/2025 | 16:24:00 | -8,99036   | -35,28183 | 0,00     | -         | Floresta Ombrófila      | AL-2704500-09AE9D3796F14A788405D856D061086A |
|                     |          | 30/04/2025 | 15:31:00 | -8,93670   | -35,19937 | 0,00     | -         | Floresta Ombrófila      | AL-2704500-5CD2E88E09714E719F031A28BEF656FC |
|                     |          | 29/04/2025 | 15:48:00 | -8,88835   | -35,24913 | 0,00     | -         | Floresta Ombrófila      | AL-2704500-5FC1149415D34006BB700B8126629004 |
|                     |          | 29/04/2025 | 16:09:00 | -8,88981   | -35,24774 | 0,00     | -         | Floresta Ombrófila      | AL-2704500-E65EE0D4684E4A1B8ADD7CC7EF61A096 |
| Atalaia             | 9        | 02/05/2025 | 16:05:00 | -9,40801   | -35,99925 | 0,00     | -         | -                       | AL-2700409-64D48A3AF0004E88AB78D1F4578D6F38 |
|                     |          | 02/05/2025 | 16:05:00 | -9,40866   | -36,00322 | 0,00     | -         | -                       | AL-2700409-64D48A3AF0004E88AB78D1F4578D6F38 |
|                     |          | 30/04/2025 | 15:29:00 | -9,54339   | -36,19972 | 0,00     | -         | -                       | AL-2700409-8EB1DD530EFA484F8D34E889E4BD84CE |
|                     |          | 30/04/2025 | 16:41:00 | -9,46422   | -36,20366 | 0,00     | -         | -                       | AL-2700409-95CC1B9662914099A1B8D889D30DD6DF |
|                     |          | 30/04/2025 | 15:29:00 | -9,46064   | -36,20346 | 0,00     | -         | -                       | AL-2700409-95CC1B9662914099A1B8D889D30DD6DF |
|                     |          | 30/04/2025 | 15:52:00 | -9,46312   | -36,20578 | 0,00     | -         | -                       | AL-2707008-002F03A720DF4B45932DF9D25ADBEBBB |
|                     |          | 30/04/2025 | 15:52:00 | -9,45928   | -36,20281 | 0,00     | -         | -                       | AL-2707008-1C72EF0597D14E27A749C43EB3FC70C5 |
|                     |          | 30/04/2025 | 16:41:00 | -9,45782   | -36,20431 | 0,00     | -         | -                       | AL-2707008-1C72EF0597D14E27A749C43EB3FC70C5 |
|                     |          | 30/04/2025 | 16:43:00 | -9,46164   | -36,20660 | 0,00     | -         | -                       | AL-2707008-1C72EF0597D14E27A749C43EB3FC70C5 |
|                     |          | Belo Monte | 8        | 30/04/2025 | 15:29:00  | -9,87681 | -37,19565 | 0,00                    | -   |
| 03/05/2025          | 03:38:00 |            |          | -9,87558   | -37,15768 | 0,00     | -         | -                       | AL-2700904-6F90B0317EAD4172BFD7B4BD26BCF266 |
| 01/05/2025          | 15:09:00 |            |          | -9,78412   | -37,22012 | 0,00     | -         | -                       | AL-2700904-BF4C8DB2276E466B848E18D1AC967BFC |
| 30/04/2025          | 15:52:00 |            |          | -9,86381   | -37,11068 | 0,00     | -         | Caatinga                | AL-2700904-008B45107A2B4917B8833E0B9CC02A57 |
| 03/05/2025          | 04:00:00 |            |          | -9,77311   | -37,21891 | 0,00     | -         | Caatinga                | AL-2700904-1FC0664F549D47E7AC433FDE23E86679 |
| 03/05/2025          | 03:38:00 |            |          | -9,77385   | -37,21944 | 0,00     | -         | Caatinga                | AL-2700904-1FC0664F549D47E7AC433FDE23E86679 |
| 02/05/2025          | 16:05:00 |            |          | -9,86305   | -37,22535 | 0,49     | -         | Caatinga                | AL-2700904-33B5763A1FF54F5BB9FFB30DF5980B07 |
| Cacimbinhas         | 8        | 03/05/2025 | 04:00:00 | -9,77310   | -37,22060 | 0,00     | -         | Caatinga                | AL-2700904-514D2A76151E44EC8DA50D815AB481D6 |
|                     |          | 29/04/2025 | 11:36:00 | -9,43184   | -36,90316 | 0,00     | -         | -                       | AL-2701209-5BC1056D5E7E483CAADC1E46C1A83F37 |
|                     |          | 27/04/2025 | 15:07:00 | -9,43639   | -36,90843 | 0,00     | -         | -                       | AL-2701209-68CECEBB79A54F45B1999686A859C5CB |
|                     |          | 29/04/2025 | 15:48:00 | -9,42682   | -36,90644 | 0,00     | -         | -                       | AL-2701209-7F9E3DF2518044E78135E0223B42A481 |
|                     |          | 28/04/2025 | 16:28:00 | -9,39236   | -36,96685 | 0,00     | -         | -                       | AL-2701209-FEBC82F4B06A4F4BABC00A7AC3C60F   |
|                     |          | 02/05/2025 | 17:26:00 | -9,48320   | -36,95125 | 0,00     | -         | -                       | AL-2704401-110029FBD70C449D9BEF3BC09EE59C7D |
|                     |          | 29/04/2025 | 16:09:00 | -9,42932   | -36,90435 | 0,00     | -         | Transição Fitoecológica | AL-2701209-3A0E4ECFADE742848C47CCA1DCE2836  |
|                     |          | 27/04/2025 | 15:58:00 | -9,43619   | -36,90758 | 0,00     | -         | Transição Fitoecológica | AL-2701209-68CECEBB79A54F45B1999686A859C5CB |
|                     |          | 29/04/2025 | 13:10:00 | -9,43890   | -36,90560 | 0,00     | -         | Transição Fitoecológica | AL-2701209-E8F67797E2E345CE83310946825EB80A |
|                     |          | 28/04/2025 | 16:05:00 | -9,69815   | -36,93589 | 0,00     | -         | -                       | AL-2702900-2D1250156AE54159A11877A5B949DB6A |
| Girau do Ponciano   | 8        | 01/05/2025 | 16:24:00 | -9,87509   | -36,79926 | 0,00     | -         | -                       | AL-2702900-73E79AD7B50D4496A09FC242E95CFC59 |
|                     |          | 27/04/2025 | 11:57:00 | -9,77591   | -36,87426 | 0,00     | -         | -                       | AL-2702900-A23CB76494D8415882802BE0E98B2ABF |
|                     |          | 01/05/2025 | 16:24:00 | -9,87067   | -36,80001 | 0,00     | -         | -                       | AL-2702900-C20C8156A59240F9A88F694DB7B424DF |
|                     |          | 03/05/2025 | 15:46:00 | -9,71856   | -36,92557 | 0,00     | -         | Transição Fitoecológica | -   |
|                     |          | 27/04/2025 | 11:57:00 | -9,77445   | -36,88470 | 0,00     | -         | Transição Fitoecológica | -   |
|                     |          | 28/04/2025 | 16:05:00 | -9,69757   | -36,93217 | 0,00     | -         | Transição Fitoecológica | AL-2702900-2D1250156AE54159A11877A5B949DB6A |
|                     |          | 28/04/2025 | 15:39:00 | -9,69745   | -36,93469 | 0,00     | -         | Transição Fitoecológica | AL-2702900-2D1250156AE54159A11877A5B949DB6A |
|                     |          | 29/04/2025 | 16:09:00 | -9,32064   | -36,65162 | 0,00     | -         | -                       | AL-2706307-1C24AD1D871B47FBB75BD6439FB7200C |
| Palmeira dos Índios | 8        | 29/04/2025 | 15:48:00 | -9,31836   | -36,65258 | 0,00     | -         | -                       | AL-2706307-1C24AD1D871B47FBB75BD6439FB7200C |
|                     |          | 02/05/2025 | 15:14:00 | -9,42589   | -36,67349 | 0,00     | -         | -                       | AL-2706307-EBC466714E8D41E980B6715372B70F9C |
|                     |          | 01/05/2025 | 15:09:00 | -9,38564   | -36,67276 | 0,00     | -         | -                       | AL-2706307-F4CA3F804A214C9CB03DC23477DEE01E |
|                     |          | 01/05/2025 | 15:31:00 | -9,38732   | -36,67530 | 0,00     | -         | -                       | AL-2706307-F4CA3F804A214C9CB03DC23477DEE01E |
|                     |          | 01/05/2025 | 15:09:00 | -9,38609   | -36,67616 | 0,00     | -         | -                       | AL-2706307-F4CA3F804A214C9CB03DC23477DEE01E |





INSTITUTO DO MEIO AMBIENTE  
ESTADO DE ALAGOAS

Av. Fernandes Lima, 679  
Farol – CEP 57057-450 – Maceió, Alagoas.  
Fone: 3315-1738/1778  
Fax 3315-1732; www.ima.al.gov.

INSTITUTO DO MEIO AMBIENTE DE ALAGOAS  
ASSESSORIA AMBIENTAL DE GEOPROCESSAMENTO  
RELATÓRIO SEMANAL DE MONITORAMENTO DE FOCOS DE QUEIMADAS

Página: 17

Relatório:  
27/04 a 03/05/2025

|                      |   |            |          |          |           |      |                      |                         |   |
|----------------------|---|------------|----------|----------|-----------|------|----------------------|-------------------------|---|
|                      |   | 27/04/2025 | 15:07:00 | -9,38412 | -36,53276 | 0,00 | -                    | Floresta Estacional     | -   |
|                      |   | 02/05/2025 | 16:33:00 | -9,31611 | -36,69597 | 0,00 | -                    | Transição Fitoecológica | -   |
| Santana do Ipanema   | 8 | 27/04/2025 | 15:58:00 | -9,26099 | -37,07435 | 0,00 | -                    | Transição Fitoecológica | AL-2708006-290438C62D024F0981D638FB7297D594 |
|                      |   | 03/05/2025 | 15:46:00 | -9,27717 | -37,14196 | 0,00 | -                    | Transição Fitoecológica | AL-2708006-54127F2732AC4F3D964C9C00463E2C52 |
|                      |   | 29/04/2025 | 15:48:00 | -9,27087 | -37,09189 | 0,00 | APA Serra da Caiçara | -                       | -   |
|                      |   | 29/04/2025 | 16:09:00 | -9,26918 | -37,09120 | 0,00 | APA Serra da Caiçara | -                       | AL-2708006-3AC1D70AC457471E8F3DCD4EFD1295A7 |
|                      |   | 30/04/2025 | 16:43:00 | -9,33057 | -37,15413 | 0,00 | APA Serra da Caiçara | -                       | AL-2708006-4BD12B3A5C014AD78D8C30BEA43EFA9E |
|                      |   | 03/05/2025 | 16:37:00 | -9,27799 | -37,14127 | 0,00 | APA Serra da Caiçara | -                       | AL-2708006-54127F2732AC4F3D964C9C00463E2C52 |
|                      |   | 30/04/2025 | 16:43:00 | -9,32732 | -37,15364 | 0,00 | APA Serra da Caiçara | Transição Fitoecológica | AL-2708006-AF31C7B1F0C547BF9E878235E8B6F367 |
|                      |   | 03/05/2025 | 15:46:00 | -9,28079 | -37,14149 | 0,00 | APA Serra da Caiçara | Transição Fitoecológica | AL-2708006-EB553EBEC1D145F2B5BC74CE034804E6 |
| Marechal Deodoro     | 6 | 29/04/2025 | 16:09:00 | -9,79889 | -35,90339 | 0,00 | -                    | -                       | AL-2704708-6AE8F9425ABA47D9BCE379D1D9F1A491 |
|                      |   | 29/04/2025 | 15:48:00 | -9,79977 | -35,90348 | 0,00 | -                    | -                       | AL-2704708-6AE8F9425ABA47D9BCE379D1D9F1A491 |
|                      |   | 01/05/2025 | 16:50:00 | -9,75824 | -35,83530 | 0,00 | APA de Santa Rita    | -                       | -   |
|                      |   | 01/05/2025 | 15:31:00 | -9,75860 | -35,83679 | 0,00 | APA de Santa Rita    | -                       | -   |
|                      |   | 01/05/2025 | 16:24:00 | -9,75816 | -35,83945 | 0,00 | APA de Santa Rita    | -                       | -   |
|                      |   | 03/05/2025 | 15:46:00 | -9,76066 | -35,85090 | 0,00 | APA de Santa Rita    | -                       | -   |
| Messias              | 6 | 30/04/2025 | 03:15:00 | -9,36193 | -35,82972 | 0,00 | -                    | -                       | AL-2705507-63D2A9D801774802B1C7335D077C7C26 |
|                      |   | 30/04/2025 | 15:29:00 | -9,40224 | -35,85004 | 0,00 | -                    | -                       | AL-2705507-63D2A9D801774802B1C7335D077C7C26 |
|                      |   | 30/04/2025 | 15:29:00 | -9,40397 | -35,85226 | 0,00 | -                    | -                       | AL-2707701-0AD423690D424E47A5B2683C80B1F6AC |
|                      |   | 30/04/2025 | 15:29:00 | -9,39826 | -35,84358 | 0,00 | APA do Pratagy       | -                       | AL-2705507-63D2A9D801774802B1C7335D077C7C26 |
|                      |   | 30/04/2025 | 15:29:00 | -9,39709 | -35,84599 | 0,00 | APA do Pratagy       | -                       | AL-2705507-63D2A9D801774802B1C7335D077C7C26 |
|                      |   | 30/04/2025 | 15:52:00 | -9,40605 | -35,84898 | 0,00 | APA do Pratagy       | Floresta Ombrófila      | AL-2707701-0AD423690D424E47A5B2683C80B1F6AC |
| Capela               | 5 | 02/05/2025 | 16:05:00 | -9,41067 | -36,10437 | 0,00 | -                    | -                       | AL-2701704-AADB534630BE4A94B3D39822A4452011 |
|                      |   | 02/05/2025 | 15:14:00 | -9,41844 | -36,10485 | 0,00 | -                    | -                       | AL-2701704-AADB534630BE4A94B3D39822A4452011 |
|                      |   | 29/04/2025 | 17:07:00 | -9,42213 | -36,10813 | 0,00 | -                    | -                       | AL-2701704-AADB534630BE4A94B3D39822A4452011 |
|                      |   | 28/04/2025 | 16:05:00 | -9,42644 | -36,10810 | 0,00 | -                    | -                       | AL-2701704-AADB534630BE4A94B3D39822A4452011 |
|                      |   | 28/04/2025 | 16:05:00 | -9,42290 | -36,10865 | 0,00 | -                    | -                       | AL-2701704-AADB534630BE4A94B3D39822A4452011 |
| Joaquim Gomes        | 5 | 30/04/2025 | 15:31:00 | -9,03729 | -35,83440 | 0,00 | APA de Murici        | -                       | -   |
|                      |   | 30/04/2025 | 15:52:00 | -9,11880 | -35,76559 | 0,00 | APA de Murici        | -                       | -   |
|                      |   | 30/04/2025 | 15:52:00 | -9,03720 | -35,83239 | 0,00 | APA de Murici        | -                       | -   |
|                      |   | 01/05/2025 | 15:31:00 | -9,02797 | -35,73830 | 0,00 | APA de Murici        | -                       | -   |
|                      |   | 01/05/2025 | 16:24:00 | -9,02953 | -35,73680 | 0,00 | APA de Murici        | -                       | -   |
| Murici               | 5 | 29/04/2025 | 15:22:00 | -9,32692 | -35,98139 | 0,00 | -                    | -                       | AL-2705507-71C6AACDE976412281DA3D15D8FAF757 |
|                      |   | 01/05/2025 | 15:31:00 | -9,23824 | -35,94279 | 0,00 | APA de Murici        | -                       | AL-2705507-42E88B6B25D942E5ADC5C2FE28A87949 |
|                      |   | 02/05/2025 | 11:57:00 | -9,23508 | -35,94240 | 0,00 | APA de Murici        | -                       | AL-2705507-42E88B6B25D942E5ADC5C2FE28A87949 |
|                      |   | 02/05/2025 | 16:33:00 | -9,23375 | -35,94437 | 0,00 | APA de Murici        | -                       | AL-2705507-42E88B6B25D942E5ADC5C2FE28A87949 |
|                      |   | 30/04/2025 | 15:52:00 | -9,17241 | -35,89632 | 0,00 | APA de Murici        | Floresta Ombrófila      | AL-2705507-AE154D3BF3044EBFA74DD044236C055A |
| São Luís do Quitunde | 5 | 30/04/2025 | 15:29:00 | -9,35657 | -35,68473 | 0,00 | -                    | -                       | AL-2708501-7B62AEB907274A52A1C659C52462D7CD |
|                      |   | 02/05/2025 | 16:05:00 | -9,21470 | -35,62954 | 0,00 | -                    | -                       | AL-2708501-EB695DE42BF74B6D913539F0567858F7 |
|                      |   | 02/05/2025 | 15:14:00 | -9,21703 | -35,62759 | 0,00 | -                    | -                       | AL-2708501-EB695DE42BF74B6D913539F0567858F7 |
|                      |   | 02/05/2025 | 16:05:00 | -9,21693 | -35,62972 | 0,00 | -                    | Floresta Ombrófila      | AL-2708501-EB695DE42BF74B6D913539F0567858F7 |
|                      |   | 02/05/2025 | 15:14:00 | -9,21747 | -35,63109 | 0,00 | -                    | Floresta Ombrófila      | AL-2708501-EB695DE42BF74B6D913539F0567858F7 |
| União dos Palmares   | 5 | 30/04/2025 | 15:29:00 | -9,19668 | -36,04593 | 0,00 | -                    | -                       | AL-2709301-B669D544D70C4DA58B1EC8AAB81FDF3  |



INSTITUTO DO MEIO AMBIENTE  
ESTADO DE ALAGOAS

Av. Fernandes Lima, 679  
Farol – CEP 57057-450 – Maceió, Alagoas.  
Fone: 3315-1738/1778  
Fax 3315-1732; www.ima.al.gov.

INSTITUTO DO MEIO AMBIENTE DE ALAGOAS  
SUPERVISÃO DE GEOPROCESSAMENTO

RELATÓRIO SEMANAL DE MONITORAMENTO DE FOCOS DE QUEIMADAS

Página: 18

Relatório:  
27/04 a 03/05/2025

|                       |   |            |          |           |           |      |               |                         |  |
|-----------------------|---|------------|----------|-----------|-----------|------|---------------|-------------------------|--|
|                       |   | 28/04/2025 | 16:05:00 | -9,06135  | -35,92612 | 0,00 | APA de Murici | -                       | -  |
|                       |   | 30/04/2025 | 15:52:00 | -9,03352  | -35,96552 | 0,00 | APA de Murici | Floresta Estacional     | AL-2708303-15879DFD6CD842BB90C7BB7CECB495D7  |
|                       |   | 30/04/2025 | 16:43:00 | -9,03359  | -35,96342 | 0,00 | APA de Murici | Floresta Estacional     | AL-2708303-15879DFD6CD842BB90C7BB7CECB495D7  |
|                       |   | 30/04/2025 | 15:52:00 | -9,07636  | -35,97979 | 0,00 | APA de Murici | Floresta Estacional     | AL-2709301-211BB6BE8964156B45D10C4F5BD8962   |
| Canapi                | 4 | 02/05/2025 | 16:05:00 | -9,17667  | -37,55437 | 0,00 | -             | -                       | AL-2701605-8552A280061F4C06A067F71307FB4539  |
|                       |   | 02/05/2025 | 17:26:00 | -9,18650  | -37,55216 | 0,00 | -             | -                       | AL-2701605-AB0053E7E9994F2280CA86C85BE0FC5E  |
|                       |   | 30/04/2025 | 16:43:00 | -9,18447  | -37,55314 | 0,00 | -             | -                       | AL-2701605-DB3550B29CA846A1843818E031D6B43D  |
|                       |   | 30/04/2025 | 15:31:00 | -9,18329  | -37,55407 | 0,00 | -             | -                       | AL-2701605-DB3550B29CA846A1843818E031D6B43D  |
| Minador do Negrão     | 4 | 01/05/2025 | 16:24:00 | -9,34960  | -36,92729 | 0,00 | -             | -                       | AL-2705309-14A19AD75F694580BF328FEA9A65CB23  |
|                       |   | 01/05/2025 | 15:31:00 | -9,33886  | -36,85271 | 0,00 | -             | -                       | AL-2705309-5B7B4D52D09B4F2887AF4C5909A3A0B8  |
|                       |   | 01/05/2025 | 15:09:00 | -9,35049  | -36,92998 | 0,00 | -             | -                       | AL-2705309-BAFAABB5B41A4606BF871E3DA3A836CE  |
|                       |   | 02/05/2025 | 15:14:00 | -9,34639  | -36,92737 | 0,00 | -             | Transição Fitoecológica | AL-2705309-D3AB84BC568641E39040AAA015952812  |
| Oliveira              | 4 | 29/04/2025 | 16:09:00 | -9,46956  | -37,11017 | 0,00 | -             | -                       | AL-2706000-427ADF2E2D63423B9B6719E1BBF6F310  |
|                       |   | 03/05/2025 | 15:46:00 | -9,46124  | -37,19638 | 0,00 | -             | -                       | AL-2706000-9C5B247C3D0E4DF19F1FEF1829209168  |
|                       |   | 29/04/2025 | 15:48:00 | -9,46731  | -37,11221 | 0,00 | -             | -                       | AL-2706000-BD57991040EA4AAA86E24B3FB0416E53  |
|                       |   | 03/05/2025 | 16:37:00 | -9,46492  | -37,19509 | 0,00 | -             | Caatinga                | -  |
| Quebrangulo           | 4 | 30/04/2025 | 15:01:00 | -9,35288  | -36,49171 | 0,00 | -             | -                       | AL-2707602-2FE5E45A91E641AF9873D3D5EAAA65AD  |
|                       |   | 30/04/2025 | 15:52:00 | -9,25272  | -36,45470 | 0,00 | -             | -                       | AL-2707602-42B670DE87F843878513C38A3D3BCAEF  |
|                       |   | 01/05/2025 | 16:24:00 | -9,27392  | -36,43411 | 0,00 | -             | -                       | AL-2707602-C314A013C89C4F12AF2DC14318107528  |
|                       |   | 30/04/2025 | 15:52:00 | -9,35550  | -36,48593 | 0,00 | -             | Floresta Estacional     | -  |
| Craibás               | 3 | 03/05/2025 | 16:13:00 | -9,65105  | -36,72067 | 0,00 | -             | -                       | AL-2702355-64A0D560B045475CA2037D257A5CA706  |
|                       |   | 03/05/2025 | 15:46:00 | -9,65000  | -36,72140 | 0,00 | -             | -                       | AL-2702355-64A0D560B045475CA2037D257A5CA706  |
|                       |   | 03/05/2025 | 16:13:00 | -9,65329  | -36,72374 | 0,00 | -             | -                       | AL-2702355-7AFA4A5A45F64537BBFF2E92AECB1E1   |
| Jacaré dos Homens     | 3 | 30/04/2025 | 15:52:00 | -9,65265  | -37,17298 | 0,00 | -             | -                       | AL-2703403-AF34716444AC47B388852D33E49075D3  |
|                       |   | 30/04/2025 | 15:29:00 | -9,65019  | -37,17218 | 0,00 | -             | -                       | AL-2703403-AF34716444AC47B388852D33E49075D3  |
|                       |   | 30/04/2025 | 15:52:00 | -9,64820  | -37,17006 | 0,00 | -             | -                       | AL-2703403-AF34716444AC47B388852D33E49075D3  |
| Junqueiro             | 3 | 01/05/2025 | 15:31:00 | -9,87098  | -36,42882 | 0,00 | -             | -                       | AL-2704005-18C997E20C55447896EADDCC0DA87288C |
|                       |   | 01/05/2025 | 15:09:00 | -9,86916  | -36,42812 | 0,00 | -             | -                       | AL-2704005-2EB91C2768F5433DA5B9D115F34374D2  |
|                       |   | 29/04/2025 | 15:22:00 | -9,85482  | -36,40620 | 0,00 | -             | Floresta Estacional     | AL-2704005-D43417AE93164C73B0F7C63F337D81D7  |
| Piranhas              | 3 | 29/04/2025 | 15:48:00 | -9,47971  | -37,77066 | 0,00 | -             | -                       | AL-2707107-7E703ED26B2348B2FA3321C36FD4667   |
|                       |   | 02/05/2025 | 16:05:00 | -9,57823  | -37,68930 | 0,00 | -             | -                       | AL-2707107-CAC5AA1515F043868435ADF680E13193  |
|                       |   | 29/04/2025 | 17:07:00 | -9,57557  | -37,68745 | 0,00 | -             | Caatinga                | AL-2707107-0DEE3E63A66440B28440F2AD05B98DD7  |
| Porto de Pedras       | 3 | 29/04/2025 | 17:07:00 | -9,14133  | -35,38977 | 0,00 | -             | -                       | AL-2707404-57FC4AE2E254BDD879C1F26564BFFA8   |
|                       |   | 03/05/2025 | 16:13:00 | -9,18474  | -35,31917 | 0,11 | -             | -                       | AL-2707404-A6F40011760A40BDA29769F2B9186BD5  |
|                       |   | 03/05/2025 | 15:46:00 | -9,18478  | -35,31766 | 0,12 | -             | -                       | AL-2707404-A6F40011760A40BDA29769F2B9186BD5  |
| Porto Real do Colégio | 3 | 01/05/2025 | 15:31:00 | -10,19996 | -36,78832 | 0,00 | -             | -                       | AL-2707503-049F858F83724C7EB731EA24DE3DCF11  |
|                       |   | 30/04/2025 | 15:29:00 | -10,17528 | -36,80579 | 0,00 | -             | -                       | AL-2707503-049F858F83724C7EB731EA24DE3DCF11  |
|                       |   | 30/04/2025 | 15:29:00 | -10,17265 | -36,80362 | 0,00 | -             | -                       | AL-2707503-049F858F83724C7EB731EA24DE3DCF11  |
| Viçosa                | 3 | 30/04/2025 | 15:52:00 | -9,41245  | -36,36505 | 0,00 | -             | -                       | AL-2709400-F5982A1624DC457E8D851027227884F2  |
|                       |   | 30/04/2025 | 15:29:00 | -9,41182  | -36,36485 | 0,00 | -             | -                       | AL-2709400-F5982A1624DC457E8D851027227884F2  |
|                       |   | 30/04/2025 | 15:52:00 | -9,41192  | -36,36151 | 0,00 | -             | Floresta Estacional     | AL-2709400-F5982A1624DC457E8D851027227884F2  |
| Água Branca           | 2 | 02/05/2025 | 16:05:00 | -9,23164  | -37,86560 | 0,00 | -             | Transição Fitoecológica | -  |
|                       |   | 30/04/2025 | 15:31:00 | -9,22735  | -37,96251 | 0,00 | -             | Transição Fitoecológica | -  |



Av. Fernandes Lima, 679  
Farol – CEP 57057-450 – Maceió, Alagoas.  
Fone: 3315-1738/1778  
Fax 3315-1732; www.ima.al.gov.

**INSTITUTO DO MEIO AMBIENTE DE ALAGOAS**  
**ASSESSORIA AMBIENTAL DE GEOPROCESSAMENTO**  
**RELATÓRIO SEMANAL DE MONITORAMENTO DE FOCOS DE QUEIMADAS**

Página: 19

Relatório:  
27/04 a 03/05/2025

|                        |   |            |          |           |           |      |                      |                     |   |
|------------------------|---|------------|----------|-----------|-----------|------|----------------------|---------------------|---|
| Cajueiro               | 2 | 29/04/2025 | 16:09:00 | -9,34463  | -36,16274 | 0,00 | -                    | -                   | AL-2701308-7474EA9873E9407E96A017D7F0E676DA |
|                        |   | 02/05/2025 | 16:33:00 | -9,40134  | -36,18042 | 0,00 | -                    | -                   | AL-2701308-8C3BE7067A7847D9983432CD997C6BED |
| Campestre              | 2 | 29/04/2025 | 15:48:00 | -8,94342  | -35,50254 | 0,00 | -                    | -                   | AL-2701357-C83E3651A39942D6805CE2B61518B798 |
|                        |   | 30/04/2025 | 15:31:00 | -8,94565  | -35,52394 | 0,00 | -                    | -                   | AL-2703908-1A4ECD2E66D74A30BE1630B0B4F68E3F |
| Flexeiras              | 2 | 03/05/2025 | 15:46:00 | -9,26882  | -35,72237 | 0,00 | -                    | -                   | AL-2702801-3BB98635211B41C0932E1CAEFA677614 |
|                        |   | 30/04/2025 | 15:52:00 | -9,26689  | -35,78140 | 0,00 | -                    | -                   | AL-2702801-633CA30C27A84406BA146536CA553871 |
| Igaci                  | 2 | 01/05/2025 | 16:24:00 | -9,62406  | -36,65673 | 0,00 | -                    | -                   | AL-2703106-477681DD3DF644808EA369D2D80CF0A  |
|                        |   | 30/04/2025 | 15:29:00 | -9,62590  | -36,66035 | 0,00 | -                    | -                   | AL-2703106-B04EBCEBA0124162A095147504ACF622 |
| Igreja Nova            | 2 | 29/04/2025 | 15:22:00 | -10,21013 | -36,63640 | 0,00 | -                    | -                   | AL-2703205-4A7665445826452BBD4F1F2BDA5E3DF0 |
|                        |   | 29/04/2025 | 15:48:00 | -10,14204 | -36,55823 | 0,00 | -                    | -                   | AL-2703205-D1E180788F4E4889A24953ACBAFD2E2D |
| Olho d'Água Grande     | 2 | 29/04/2025 | 15:48:00 | -10,04801 | -36,72863 | 0,00 | -                    | -                   | AL-2705903-9E68772DFC66446887C9590A82D7D029 |
|                        |   | 29/04/2025 | 16:09:00 | -10,04890 | -36,72837 | 0,00 | -                    | -                   | AL-2705903-E28586183ACB4D429FB43E82DD0C576B |
| Paripueira             | 2 | 29/04/2025 | 15:48:00 | -9,42997  | -35,65685 | 0,00 | -                    | -                   | AL-2706448-FA3FA60070D6401AB7B926977D42235F |
|                        |   | 29/04/2025 | 15:48:00 | -9,42988  | -35,65705 | 0,00 | -                    | -                   | AL-2706448-FA3FA60070D6401AB7B926977D42235F |
| Poço das Trincheiras   | 2 | 28/04/2025 | 16:05:00 | -9,27438  | -37,23627 | 0,00 | APA Serra da Caiçara | -                   | -   |
|                        |   | 28/04/2025 | 15:39:00 | -9,27581  | -37,23665 | 0,00 | APA Serra da Caiçara | -                   | AL-2707206-DD1D3042F02B430886F8DE8E2690F47E |
| São José da Tapera     | 2 | 02/05/2025 | 16:05:00 | -9,49061  | -37,43024 | 0,00 | -                    | -                   | AL-2708402-217DA5508FAF4ED28904BBE2B5A50BEF |
|                        |   | 29/04/2025 | 16:09:00 | -9,60937  | -37,42080 | 0,00 | -                    | -                   | AL-2708402-9BF5E0961F814C1D8B46AB42C9B8C9E8 |
| São Miguel dos Campos  | 2 | 30/04/2025 | 16:41:00 | -9,83625  | -36,11971 | 0,00 | -                    | -                   | AL-2708600-163EEBFB97744463A4F56C70446CA86A |
|                        |   | 30/04/2025 | 16:41:00 | -9,84250  | -36,11837 | 0,00 | -                    | Floresta Ombrófila  | -   |
| Anadia                 | 1 | 28/04/2025 | 16:05:00 | -9,66687  | -36,32438 | 0,00 | -                    | -                   | AL-2700201-AA2BE1947B0948DBB6E2ED0B42BF6E81 |
| Carneiros              | 1 | 02/05/2025 | 16:05:00 | -9,42018  | -37,33107 | 0,00 | -                    | -                   | AL-2708006-61D4A1E0BBB840C980C15651A687C5FA |
| Coruripe               | 1 | 30/04/2025 | 15:52:00 | -10,14406 | -36,20059 | 0,00 | -                    | -                   | AL-2702306-FA2AE7A8F48846A887A3C2F031A3AD06 |
| Dois Riachos           | 1 | 02/05/2025 | 16:33:00 | -9,42835  | -37,12921 | 0,00 | -                    | -                   | AL-2702504-5D7A7C2D616949A59C1B6E9CCAA406F3 |
| Feira Grande           | 1 | 29/04/2025 | 03:34:00 | -9,94965  | -36,63430 | 0,00 | -                    | -                   | AL-2702603-8849D621F2774123B00E858DC49941B7 |
| Feliz Deserto          | 1 | 30/04/2025 | 15:52:00 | -10,26276 | -36,26924 | 0,00 | -                    | -                   | AL-2702306-3147D05C809A42278F6E061DA3135FF1 |
| Ibateguara             | 1 | 29/04/2025 | 16:09:00 | -8,94413  | -35,91385 | 0,00 | -                    | Floresta Estacional | -   |
| Jaramataia             | 1 | 29/04/2025 | 15:22:00 | -9,63937  | -36,97676 | 0,00 | -                    | -                   | AL-2703700-7106F66841C84A05951C4447C24F324C |
| Limoeiro de Anadia     | 1 | 02/05/2025 | 16:05:00 | -9,80357  | -36,53569 | 0,00 | -                    | -                   | AL-2704203-F74ABCB08F664819BB128D0FDB5F36D5 |
| Maceió                 | 1 | 03/05/2025 | 15:46:00 | -9,54920  | -35,64937 | 0,00 | APA do Pratygy       | Floresta Ombrófila  | -   |
| Matriz de Camaragibe   | 1 | 01/05/2025 | 15:31:00 | -9,12952  | -35,57326 | 0,00 | -                    | -                   | AL-2705101-944BE92A4D1F411B8ED0D88E769E34D5 |
| Olho d'Água das Flores | 1 | 30/04/2025 | 16:43:00 | -9,47958  | -37,30621 | 0,00 | -                    | -                   | AL-2705705-06AD38AA0B3A4DFC9AA2A0670CF3D5FF |
| Olho d'Água do Casado  | 1 | 29/04/2025 | 11:36:00 | -9,32742  | -37,79810 | 0,00 | -                    | -                   | AL-2705804-0B06F17DD3274B73BF79C038A2E5BBD7 |
| Pilar                  | 1 | 29/04/2025 | 15:48:00 | -9,60645  | -36,00929 | 0,00 | -                    | -                   | AL-2706901-774D6C2EBFF04AF4B15A666E53CD1333 |
| Roteiro                | 1 | 30/04/2025 | 16:41:00 | -9,91606  | -35,97578 | 0,00 | -                    | -                   | AL-2707800-3D27847294D74BB9B68B6CBC19B2B794 |
| São Brás               | 1 | 01/05/2025 | 15:31:00 | -10,11420 | -36,88462 | 0,00 | -                    | -                   | AL-2708204-3A55EB4F756C46E8A7E1E7FAD740EACF |
| São José da Laje       | 1 | 29/04/2025 | 15:22:00 | -9,05945  | -36,12815 | 0,00 | -                    | -                   | AL-2708303-3FD1339C76E6436491FC924585CB90AD |
| São Sebastião          | 1 | 02/05/2025 | 16:05:00 | -9,88684  | -36,59542 | 0,00 | -                    | Floresta Estacional | -   |
| Senador Rui Palmeira   | 1 | 29/04/2025 | 17:07:00 | -9,32756  | -37,50216 | 0,00 | -                    | -                   | AL-2708956-46867A935AC548BC93019CFE1CA6FFA2 |