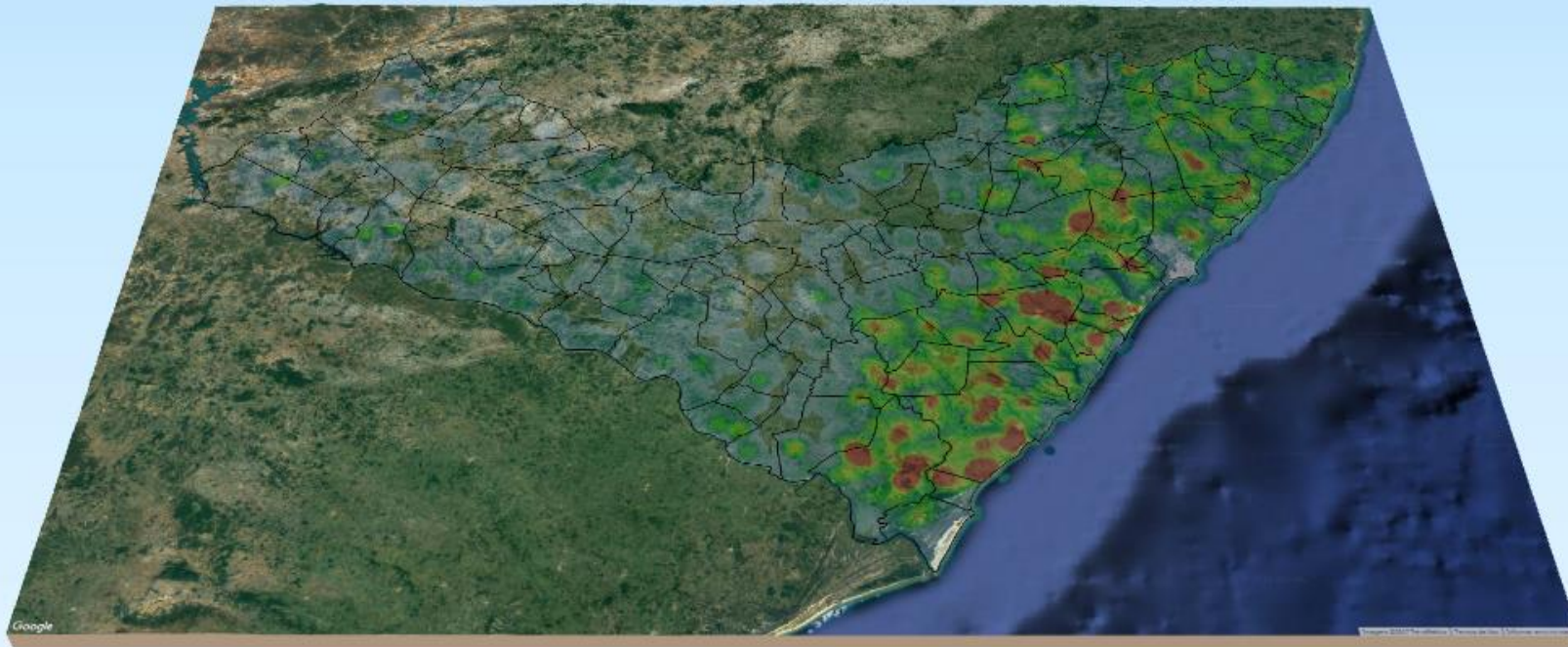


RELATÓRIO DE MONITORAMENTO DE FOCOS DE QUEIMADAS

13 a 19 de Abril de 2025



MONITORAMENTO DE FOCOS DE QUEIMADAS NO ESTADO DE ALAGOAS
RELATÓRIO TÉCNICO

PAULO SURUAGY DO AMARAL DANTAS

Governador do Estado de Alagoas

GINO CÉSAR MENESES PAIVA

Secretário de Estado do Meio Ambiente e dos Recursos Hídricos

GUSTAVO RESSURREIÇÃO LOPES

Diretor-Presidente do Instituto do Meio Ambiente de Alagoas

IVENS BARBOZA LEÃO

Diretor Executivo de Gestão do
Instituto do Meio Ambiente de Alagoas

DANIEL NIVALDO DA CONCEIÇÃO

Supervisor de Geoprocessamento do
Instituto do Meio Ambiente de Alagoas

RESUMO DAS OCORRÊNCIAS DOS FOCOS DE QUEIMADAS

13 a 19/04/2025

QUANTIDADE TOTAL DE FOCOS NO ESTADO: 316

QUANTIDADE DE FOCOS MONITORADOS¹: 258

QUANTIDADE DE FOCOS QUE AFETARAM UNIDADES DE CONSERVAÇÃO: 20

APA de Murici: 9

APA Serra da Caiçara: 9

APA da Marituba do Peixe: 2

QUANTIDADE DE FOCOS QUE AFETARAM VEGETAÇÃO: 127

Transição Fitoecológica: 100

Caatinga: 17

Floresta Ombrófila: 6

Floresta Estacional: 3

Formações Pioneiras: 1

RANKING DOS MUNICÍPIOS COM MAIOR QUANTIDADE DE REGISTROS DE FOCOS:

1- Major Isidoro: 69

2- Traipu: 55

3- Batalha: 16

4- Belo Monte: 11

5- Inhapi: 7

RANKING DOS MUNICÍPIOS COM MENOR QUANTIDADE DE REGISTROS DE FOCOS:

1- Branquinha: 1

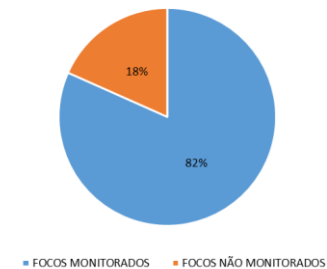
2- Capela: 1

3- Estrela de Alagoas: 1

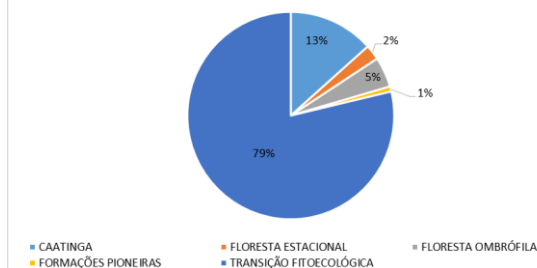
4- Igaci: 1

5- Igreja Nova: 1

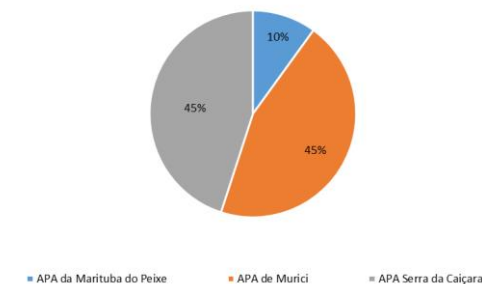
FOCOS MONITORADOS E NÃO MONITORADOS



FOCOS POR TIPO DE VEGETAÇÃO AFETADA



FOCOS POR UC'S AFETADAS



¹Focos monitorados correspondem àqueles que afetaram remanescentes de vegetação ou unidades de conservação, além das ocorrências identificadas nas propriedades rurais, segundo dados do Cadastro Ambiental Rural.



INSTITUTO DO MEIO AMBIENTE
ESTADO DE ALAGOAS

Av. Fernandes Lima, 679
Farol – CEP 57057-450 – Maceió, Alagoas.
Fone: 3315-1738/1778
Fax 3315-1732; www.ima.al.gov.

INSTITUTO DO MEIO AMBIENTE DE ALAGOAS

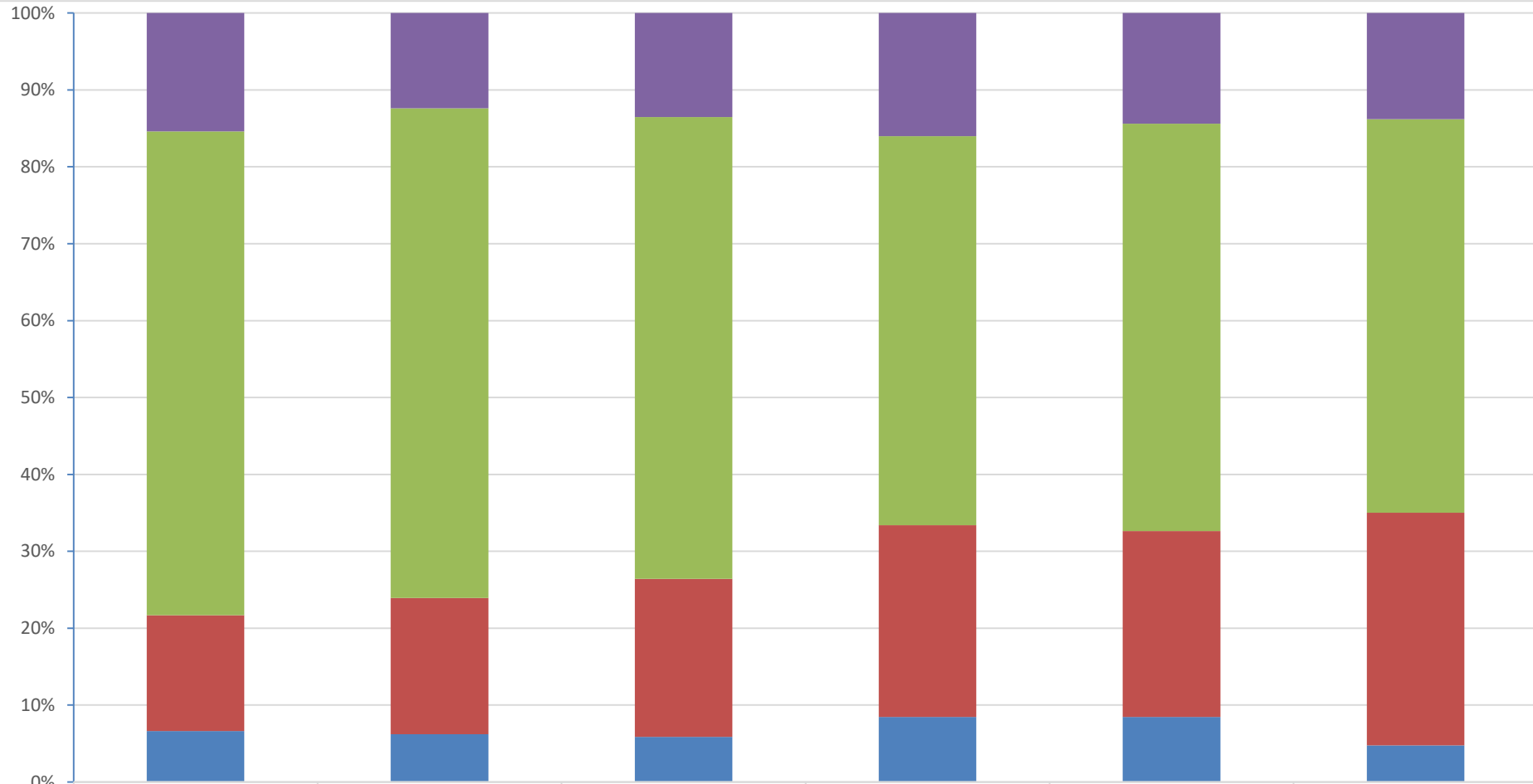
SUPERVISÃO DE GEOPROCESSAMENTO

RELATÓRIO SEMANAL DE MONITORAMENTO DE FOCOS DE QUEIMADAS

Página: 4

Relatório:
13 a 19/04/2025

Evolução dos Focos de Queimadas



■ Focos Não Monitorados

2322

■ Propriedades CAR

9492

■ Em Remanescentes de Vegetação

2274

■ Em Unidades de Conservação

998

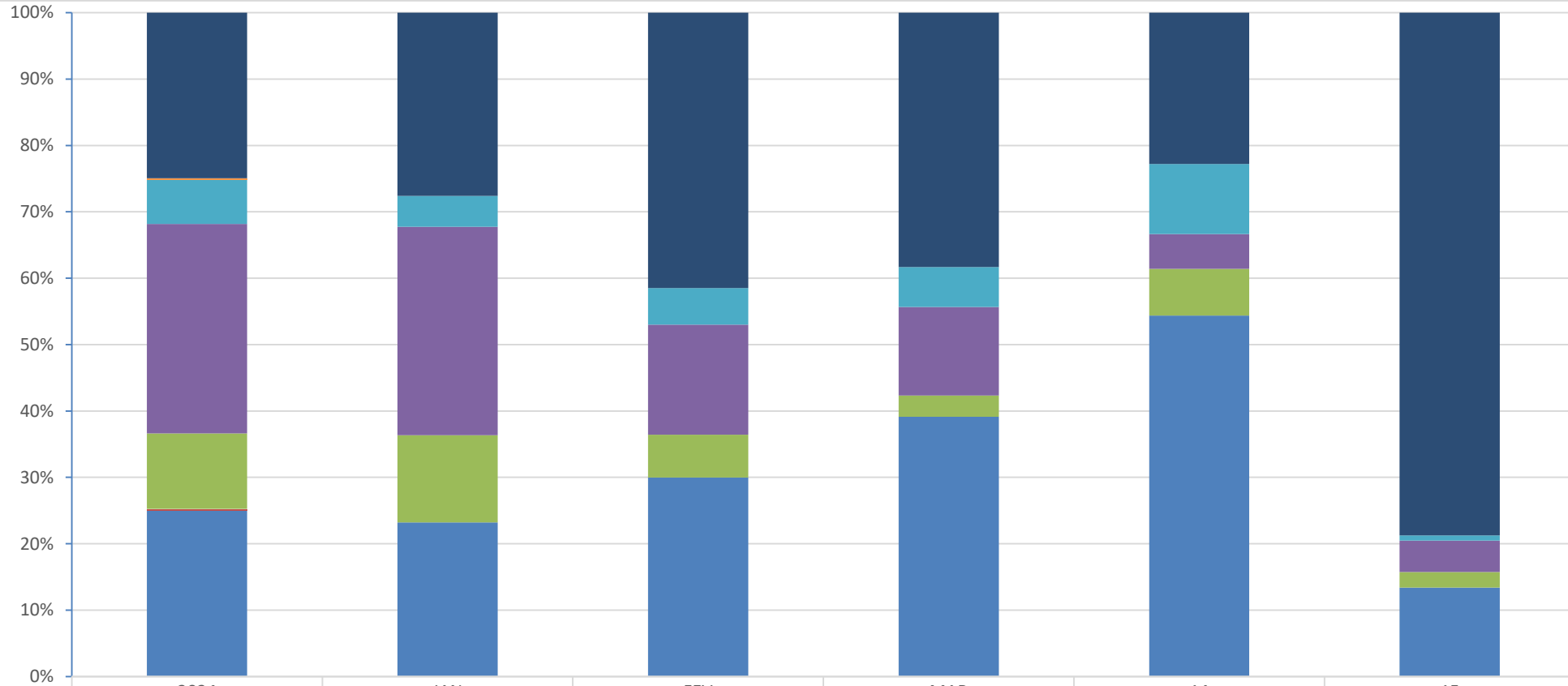


INSTITUTO DO MEIO AMBIENTE
ESTADO DE ALAGOAS

Av. Fernandes Lima, 679
Farol – CEP 57057-450 – Maceió, Alagoas.
Fone: 3315-1738/1778
Fax 3315-1732; www.ima.al.gov.

INSTITUTO DO MEIO AMBIENTE DE ALAGOAS
ASSESSORIA AMBIENTAL DE GEOPROCESSAMENTO
RELATÓRIO SEMANAL DE MONITORAMENTO DE FOCOS DE QUEIMADAS

Evolução dos Focos de Queimadas em Remanescentes de Vegetação



	2024	JAN	FEV	MAR	14	15
Transição Fitoecológicas	567	101	90	95	13	100
Refúgio Ecológico	5	0	0	0	0	0
Formações Pioneiras	152	17	12	15	6	1
Floresta Ombrófila	717	115	36	33	3	6
Floresta Estacional	259	48	14	8	4	3
Cerrado	5	0	0	0	0	0
Caatinga	569	85	65	97	31	17



INSTITUTO DO MEIO AMBIENTE
ESTADO DE ALAGOAS

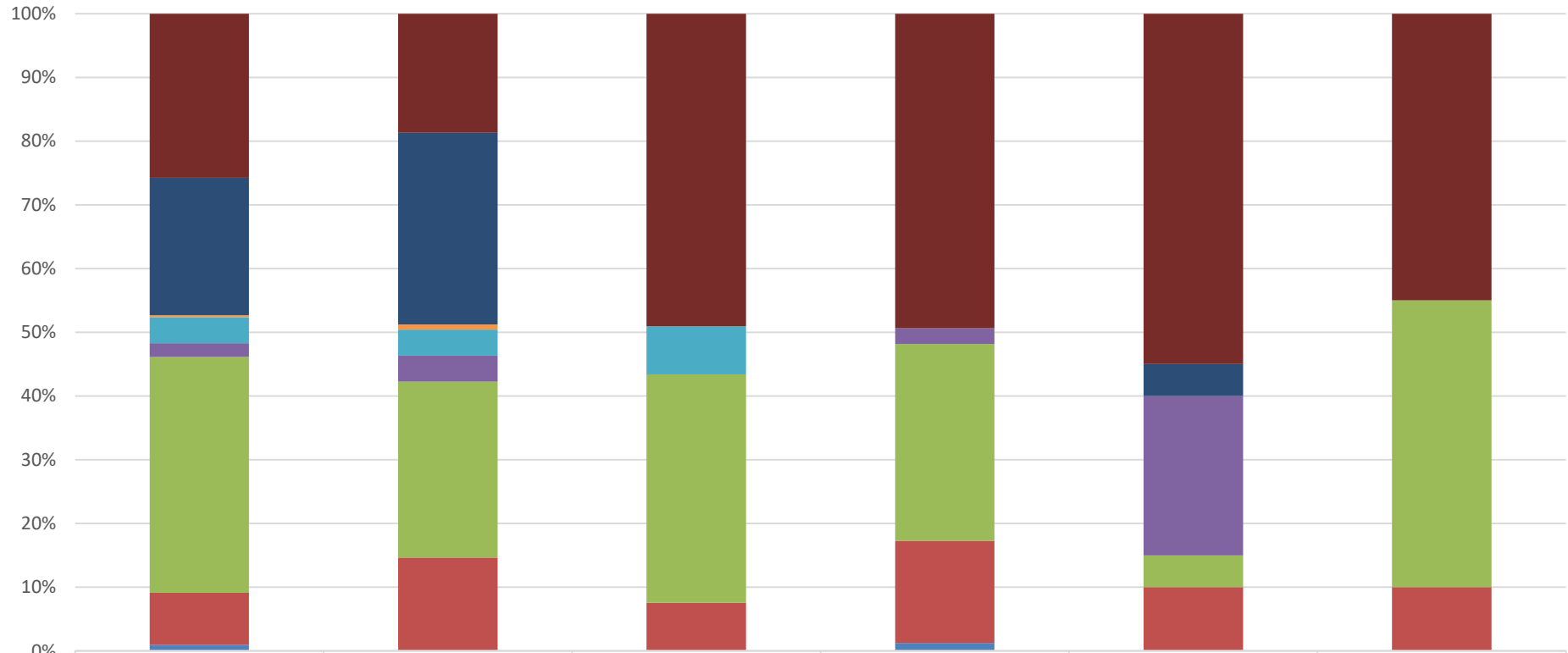
Av. Fernandes Lima, 679
Farol – CEP 57057-450 – Maceió, Alagoas.
Fone: 3315-1738/1778
Fax 3315-1732; www.ima.al.gov.

INSTITUTO DO MEIO AMBIENTE DE ALAGOAS

SUPERVISÃO DE GEOPROCESSAMENTO

RELATÓRIO SEMANAL DE MONITORAMENTO DE FOCOS DE QUEIMADAS

Evolução dos Focos de Queimadas em APAs



	2024	JAN	FEV	MAR	14	15
■ APA Serra da Caiçara	240	23	26	40	11	9
■ APA do Pratagy	201	37	0	0	1	0
■ APA do Catolé e Fernão Velho	3	1	0	0	0	0
■ APA de Santa Rita	38	5	4	0	0	0
■ APA de Piaçabuçu	20	5	0	2	5	0
■ APA de Murici	345	34	19	25	1	9
■ APA da Marituba do Peixe	76	18	4	13	2	2
■ APA Costa dos Corais	9	0	0	1	0	0

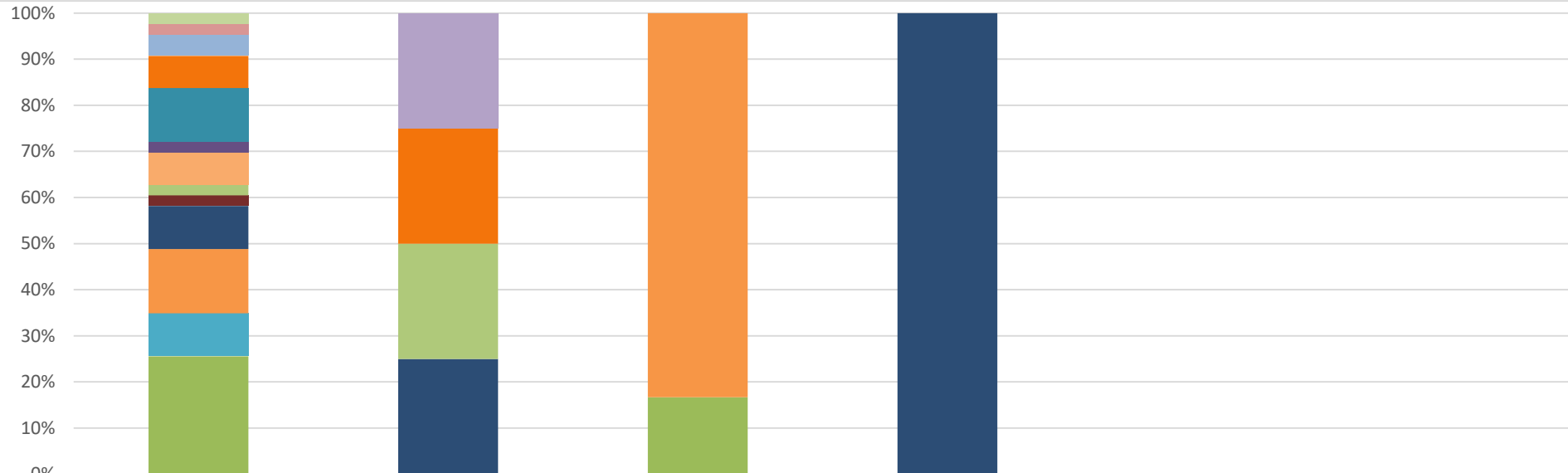


INSTITUTO DO MEIO AMBIENTE
ESTADO DE ALAGOAS

Av. Fernandes Lima, 679
Farol – CEP 57057-450 – Maceió, Alagoas.
Fone: 3315-1738/1778
Fax 3315-1732; www.ima.al.gov.

INSTITUTO DO MEIO AMBIENTE DE ALAGOAS
ASSESSORIA AMBIENTAL DE GEOPROCESSAMENTO
RELATÓRIO SEMANAL DE MONITORAMENTO DE FOCOS DE QUEIMADAS

Evolução dos Focos de Queimadas em RPPN's



	2024	JAN	FEV	MAR	14	15
RPPN Baixa Grande	0	1	0	0	0	0
RPPN Rosa do Sol	1	0	0	0	0	0
RPPN Reserva Green Garden	1	0	0	0	0	0
RPPN Sereno	2	0	0	0	0	0
RPPN Reserva Mata da Sálvia	3	1	0	0	0	0
RPPN Lula Lobo	5	0	0	0	0	0
RPPN Olho d'Água	1	0	0	0	0	0
RPPN Serra d'Água	3	0	0	0	0	0
RPPN Quebra Carro	1	1	0	0	0	0
RPPN Eustáquio Toledo Neto	1	0	0	0	0	0
RPPN Dubinha Guimarães	4	1	0	3	0	0
RPPN Conceição Lyra 3	6	0	5	0	0	0
RPPN Conceição Lyra 2	4	0	0	0	0	0
RPPN Benedito Coutinho	11	0	1	0	0	0



INSTITUTO DO MEIO AMBIENTE
ESTADO DE ALAGOAS

Av. Fernandes Lima, 679
Farol – CEP 57057-450 – Maceió, Alagoas.
Fone: 3315-1738/1778
Fax 3315-1732; www.ima.al.gov.

INSTITUTO DO MEIO AMBIENTE DE ALAGOAS

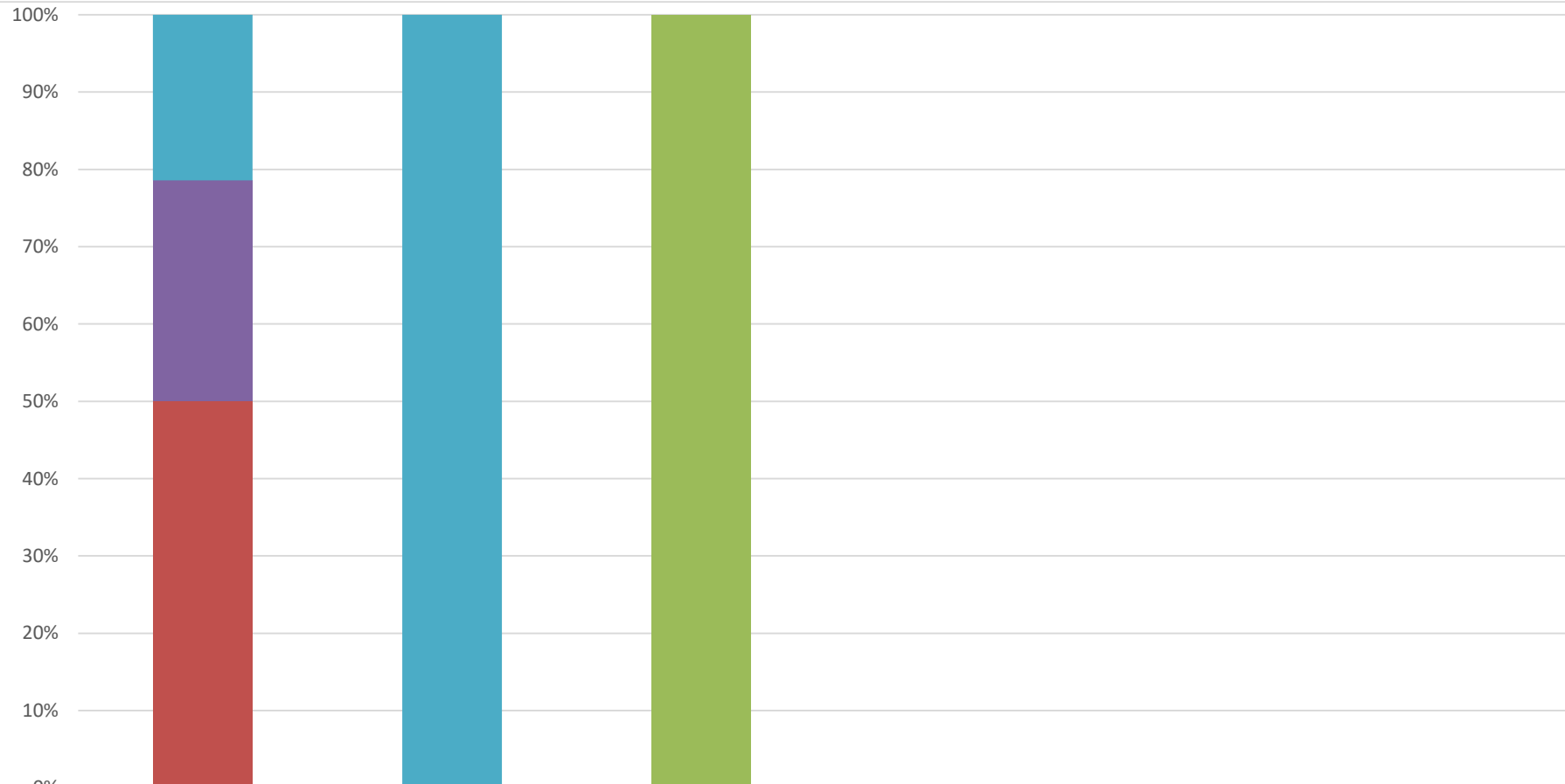
SUPERVISÃO DE GEOPROCESSAMENTO

RELATÓRIO SEMANAL DE MONITORAMENTO DE FOCOS DE QUEIMADAS

Página: 8

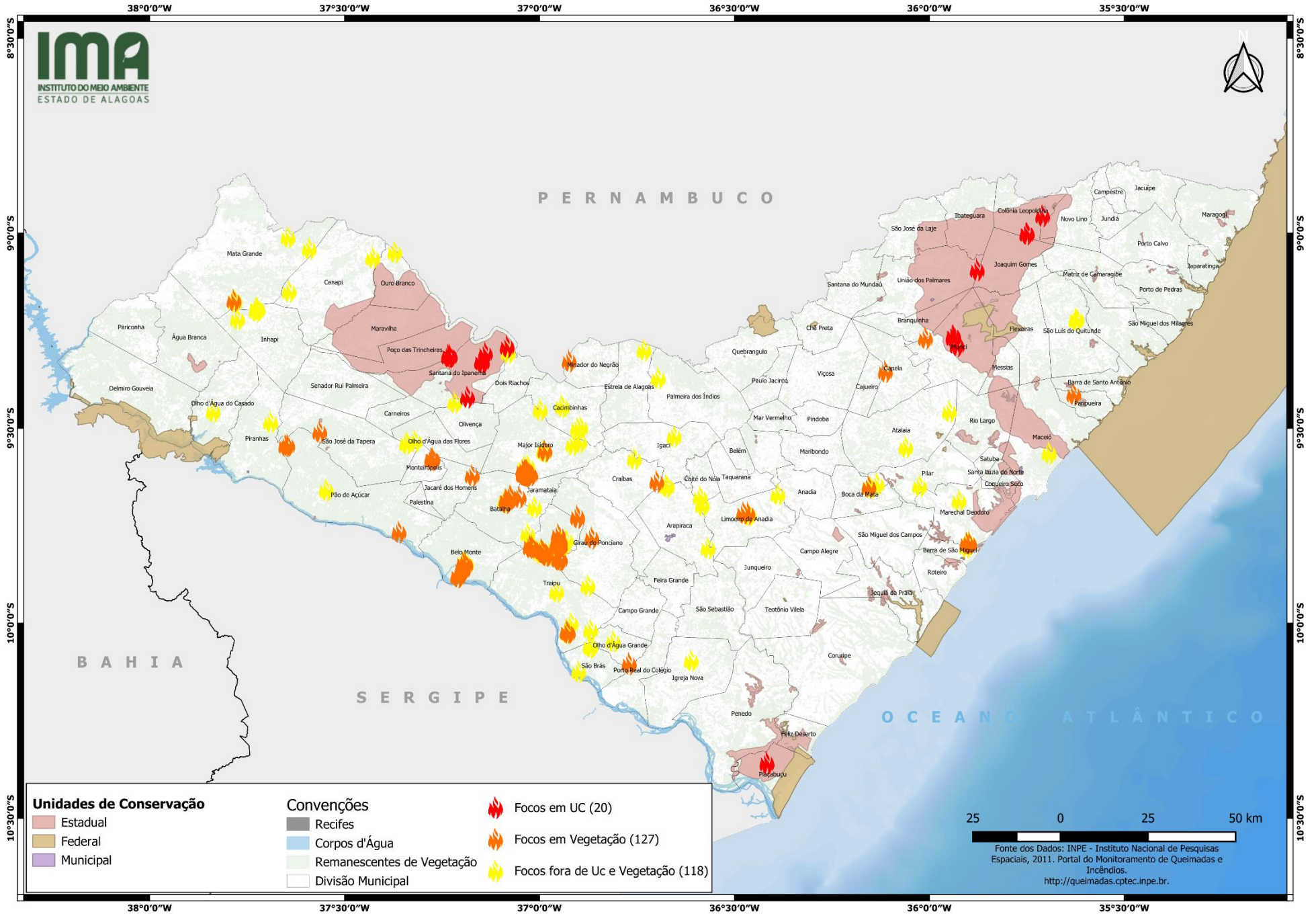
Relatório:
13 a 19/04/2025

Evolução dos Focos de Queimadas em Outras Unidades de Conservação

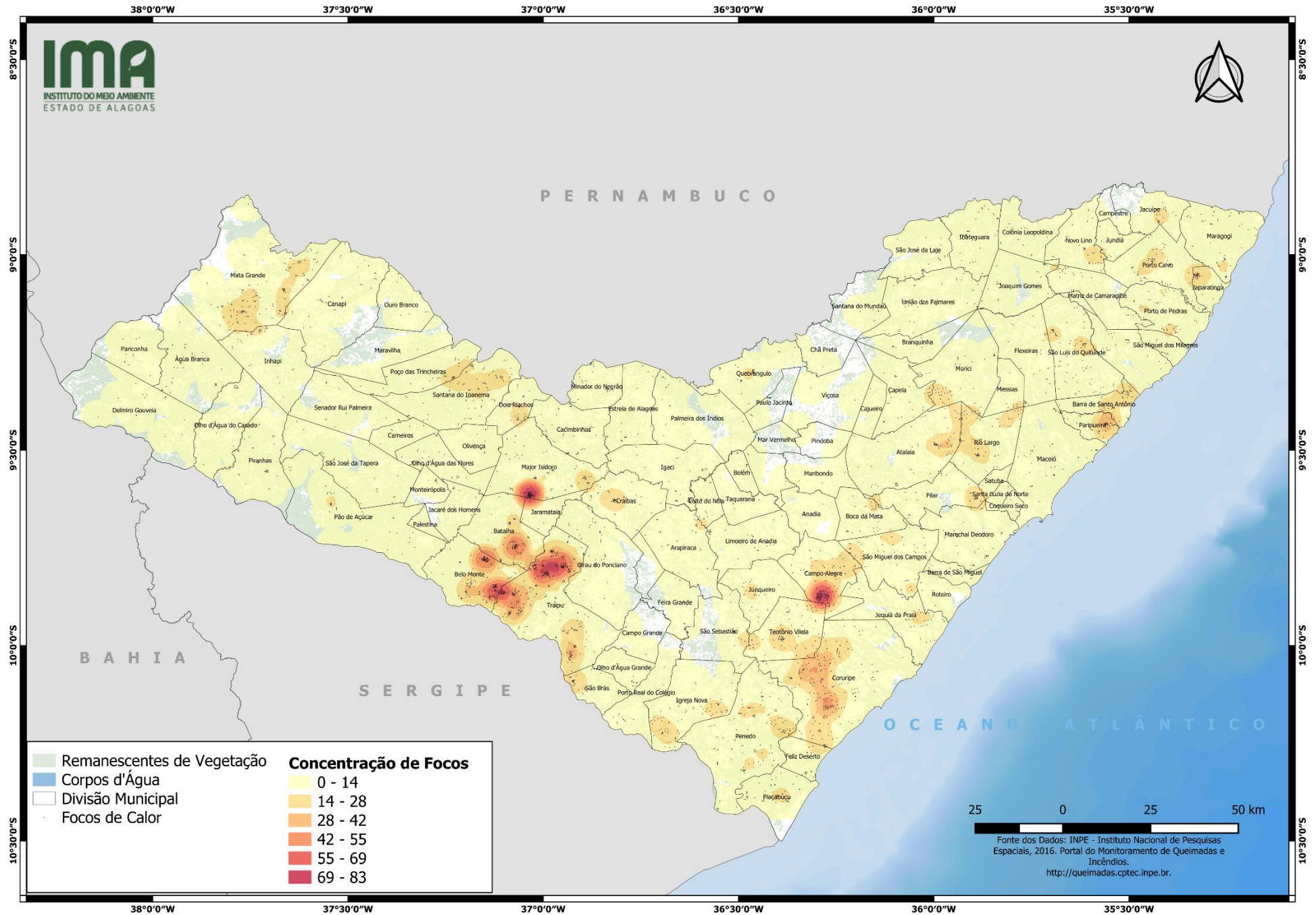


	2024	JAN	FEV	MAR	14	15
■ RVS Morros do Craunã	0	0	0	0	0	0
■ RESEX de Jequiá	3	1	0	0	0	0
■ RESEC Manguezais da Lagoa de Roteiro	4	0	0	0	0	0
■ REBIO de Pedra Talhada	0	0	2	0	0	0
■ MONA do Rio São Francisco	7	0	0	0	0	0

DISTRIBUIÇÃO ESPACIAL DOS FOCOS DE QUEIMADAS – 13 a 19/04/2025



CONCENTRAÇÃO DOS FOCOS DE QUEIMADAS – 01/01/2025 a 19/04/2025





INSTITUTO DO MEIO AMBIENTE
ESTADO DE ALAGOAS

Av. Fernandes Lima, 679
Farol – CEP 57057-450 – Maceió, Alagoas.
Fone: 3315-1738/1778
Fax 3315-1732; www.ima.al.gov.

INSTITUTO DO MEIO AMBIENTE DE ALAGOAS
ASSESSORIA AMBIENTAL DE GEOPROCESSAMENTO
RELATÓRIO SEMANAL DE MONITORAMENTO DE FOCOS DE QUEIMADAS

Página: 11

Relatório:
13 a 19/04/2025

MUNICÍPIO	QTD FOCOS	DATA (aaaa/mm/dd)	HORA GMT (hms)	LATITUDE	LONGITUDE	PRECIPITAÇÃO (mm)	UNIDADE DE CONSERVAÇÃO	TIPO DE VEGETAÇÃO AFETADA	CÓDIGO DA PROPRIEDADE DE OCORRÊNCIA DO FOCO DE QUEIMADA	
Major Isidoro	69	14/04/2025	23:48:00	-9,60692	-37,03210	0,00	-	Transição Fitoecológica	-	
		14/04/2025	23:49:00	-9,61880	-37,02280	0,00	-	Transição Fitoecológica	-	
		17/04/2025	23:39:00	-9,59550	-37,03040	0,00	-	-	AL-2704401-133B48E3E0EE4727AFC9823772592121	
		15/04/2025	03:47:00	-9,61285	-37,03324	0,00	-	-	AL-2704401-33262124DBA943B08FC73BD3A0F41E06	
		15/04/2025	02:56:00	-9,61243	-37,03527	0,00	-	-	AL-2704401-33262124DBA943B08FC73BD3A0F41E06	
		15/04/2025	04:14:00	-9,61327	-37,03202	0,00	-	-	AL-2704401-33262124DBA943B08FC73BD3A0F41E06	
		15/04/2025	03:47:00	-9,60900	-37,03621	0,00	-	-	AL-2704401-33262124DBA943B08FC73BD3A0F41E06	
		17/04/2025	22:10:00	-9,60930	-37,03660	0,00	-	-	AL-2704401-33262124DBA943B08FC73BD3A0F41E06	
		17/04/2025	22:20:00	-9,60930	-37,03660	0,00	-	-	AL-2704401-33262124DBA943B08FC73BD3A0F41E06	
		17/04/2025	21:40:00	-9,60930	-37,03660	0,00	-	-	AL-2704401-33262124DBA943B08FC73BD3A0F41E06	
		17/04/2025	21:50:00	-9,60930	-37,03660	0,00	-	-	AL-2704401-33262124DBA943B08FC73BD3A0F41E06	
		17/04/2025	22:30:00	-9,60930	-37,03660	0,00	-	-	AL-2704401-33262124DBA943B08FC73BD3A0F41E06	
		17/04/2025	20:20:00	-9,60930	-37,03660	0,00	-	-	AL-2704401-33262124DBA943B08FC73BD3A0F41E06	
		17/04/2025	21:00:00	-9,60930	-37,03660	0,00	-	-	AL-2704401-33262124DBA943B08FC73BD3A0F41E06	
		17/04/2025	20:10:00	-9,60930	-37,03660	0,00	-	-	AL-2704401-33262124DBA943B08FC73BD3A0F41E06	
		17/04/2025	21:30:00	-9,60930	-37,03660	0,00	-	-	AL-2704401-33262124DBA943B08FC73BD3A0F41E06	
		17/04/2025	21:10:00	-9,60930	-37,03660	0,00	-	-	AL-2704401-33262124DBA943B08FC73BD3A0F41E06	
		17/04/2025	21:20:00	-9,60930	-37,03660	0,00	-	-	AL-2704401-33262124DBA943B08FC73BD3A0F41E06	
		18/04/2025	03:17:00	-9,60964	-37,03662	0,00	-	-	AL-2704401-33262124DBA943B08FC73BD3A0F41E06	
		18/04/2025	02:51:00	-9,61349	-37,03412	0,00	-	-	AL-2704401-33262124DBA943B08FC73BD3A0F41E06	
		15/04/2025	03:47:00	-9,61616	-37,03376	0,00	-	-	Transição Fitoecológica	AL-2704401-33262124DBA943B08FC73BD3A0F41E06
		14/04/2025	23:49:00	-9,62090	-37,03190	0,00	-	-	Transição Fitoecológica	AL-2704401-33262124DBA943B08FC73BD3A0F41E06
		14/04/2025	23:49:00	-9,61110	-37,03420	0,00	-	-	Transição Fitoecológica	AL-2704401-33262124DBA943B08FC73BD3A0F41E06
		16/04/2025	03:30:00	-9,61590	-37,03782	0,00	-	-	Transição Fitoecológica	AL-2704401-33262124DBA943B08FC73BD3A0F41E06
		16/04/2025	04:17:00	-9,61572	-37,03566	0,00	-	-	Transição Fitoecológica	AL-2704401-33262124DBA943B08FC73BD3A0F41E06
		15/04/2025	04:38:00	-9,61034	-37,03093	0,00	-	-	Transição Fitoecológica	AL-2704401-33262124DBA943B08FC73BD3A0F41E06
		17/04/2025	15:46:00	-9,61290	-37,03453	0,00	-	-	Transição Fitoecológica	AL-2704401-33262124DBA943B08FC73BD3A0F41E06
		16/04/2025	03:55:00	-9,61570	-37,03428	0,00	-	-	Transição Fitoecológica	AL-2704401-33262124DBA943B08FC73BD3A0F41E06
		17/04/2025	16:11:00	-9,61329	-37,03717	0,00	-	-	Transição Fitoecológica	AL-2704401-33262124DBA943B08FC73BD3A0F41E06
		15/04/2025	04:14:00	-9,61782	-37,03260	0,00	-	-	Transição Fitoecológica	AL-2704401-33262124DBA943B08FC73BD3A0F41E06
		15/04/2025	03:47:00	-9,61231	-37,03673	0,00	-	-	Transição Fitoecológica	AL-2704401-33262124DBA943B08FC73BD3A0F41E06
		15/04/2025	04:38:00	-9,60959	-37,03717	0,00	-	-	Transição Fitoecológica	AL-2704401-33262124DBA943B08FC73BD3A0F41E06
		15/04/2025	04:38:00	-9,61717	-37,03158	0,00	-	-	Transição Fitoecológica	AL-2704401-33262124DBA943B08FC73BD3A0F41E06
		15/04/2025	04:14:00	-9,61264	-37,03666	0,00	-	-	Transição Fitoecológica	AL-2704401-33262124DBA943B08FC73BD3A0F41E06
		15/04/2025	04:14:00	-9,60809	-37,03605	0,00	-	-	Transição Fitoecológica	AL-2704401-33262124DBA943B08FC73BD3A0F41E06
		17/04/2025	16:35:00	-9,61148	-37,03411	0,00	-	-	Transição Fitoecológica	AL-2704401-33262124DBA943B08FC73BD3A0F41E06
18/04/2025	03:17:00	-9,61970	-37,03476	0,00	-	-	Transição Fitoecológica	AL-2704401-33262124DBA943B08FC73BD3A0F41E06		
18/04/2025	03:17:00	-9,61527	-37,03247	0,00	-	-	Transição Fitoecológica	AL-2704401-33262124DBA943B08FC73BD3A0F41E06		
18/04/2025	03:17:00	-9,62000	-37,03345	0,00	-	-	Transição Fitoecológica	AL-2704401-33262124DBA943B08FC73BD3A0F41E06		
18/04/2025	03:17:00	-9,61910	-37,03854	0,00	-	-	Transição Fitoecológica	AL-2704401-33262124DBA943B08FC73BD3A0F41E06		

INSTITUTO DO MEIO AMBIENTE DE ALAGOAS
SUPERVISÃO DE GEOPROCESSAMENTO
RELATÓRIO SEMANAL DE MONITORAMENTO DE FOCOS DE QUEIMADAS

18/04/2025	03:40:00	-9,61543	-37,03227	0,00	-	Transição Fitoecológica	AL-2704401-33262124DBA943B08FC73BD3A0F41E06
18/04/2025	03:40:00	-9,61878	-37,03283	0,00	-	Transição Fitoecológica	AL-2704401-33262124DBA943B08FC73BD3A0F41E06
18/04/2025	03:40:00	-9,60814	-37,03475	0,00	-	Transição Fitoecológica	AL-2704401-33262124DBA943B08FC73BD3A0F41E06
18/04/2025	02:51:00	-9,62047	-37,03577	0,00	-	Transição Fitoecológica	AL-2704401-33262124DBA943B08FC73BD3A0F41E06
18/04/2025	03:17:00	-9,61497	-37,03380	0,00	-	Transição Fitoecológica	AL-2704401-33262124DBA943B08FC73BD3A0F41E06
18/04/2025	02:51:00	-9,61624	-37,03427	0,00	-	Transição Fitoecológica	AL-2704401-33262124DBA943B08FC73BD3A0F41E06
18/04/2025	03:40:00	-9,61149	-37,03530	0,00	-	Transição Fitoecológica	AL-2704401-33262124DBA943B08FC73BD3A0F41E06
18/04/2025	04:32:00	-9,61904	-37,03332	0,00	-	Transição Fitoecológica	AL-2704401-33262124DBA943B08FC73BD3A0F41E06
18/04/2025	03:40:00	-9,61820	-37,03642	0,00	-	Transição Fitoecológica	AL-2704401-33262124DBA943B08FC73BD3A0F41E06
18/04/2025	03:40:00	-9,61485	-37,03586	0,00	-	Transição Fitoecológica	AL-2704401-33262124DBA943B08FC73BD3A0F41E06
18/04/2025	04:32:00	-9,61843	-37,03818	0,00	-	Transição Fitoecológica	AL-2704401-33262124DBA943B08FC73BD3A0F41E06
18/04/2025	04:32:00	-9,61849	-37,03310	0,00	-	Transição Fitoecológica	AL-2704401-33262124DBA943B08FC73BD3A0F41E06
18/04/2025	04:32:00	-9,61791	-37,03798	0,00	-	Transição Fitoecológica	AL-2704401-33262124DBA943B08FC73BD3A0F41E06
18/04/2025	16:16:00	-9,55921	-36,98660	0,00	-	-	AL-2704401-3F529949E0B54B969E82F1464B9B82F1
17/04/2025	17:30:00	-9,54144	-36,91491	0,00	-	-	AL-2704401-41A78EAF85A44590A4258546CA651DBC
17/04/2025	23:39:00	-9,60530	-37,02830	0,00	-	-	AL-2704401-458AB4D4336E4FF4AEAF1DF2CC4FB04
18/04/2025	15:54:00	-9,55773	-36,99016	0,00	-	-	AL-2704401-49D01A19A50448FBA9283CD781CC37E1
19/04/2025	23:50:00	-9,53424	-36,89698	0,00	-	-	AL-2704401-80408039DBEB4C688E7B993E5033EA92
17/04/2025	23:39:00	-9,60740	-37,03770	0,00	-	-	AL-2704401-C1055EBE7D774FFE8498E11C940928EB
14/04/2025	23:48:00	-9,61809	-37,04176	0,00	-	Transição Fitoecológica	AL-2704401-C1055EBE7D774FFE8498E11C940928EB
14/04/2025	23:48:00	-9,60833	-37,04301	0,00	-	Transição Fitoecológica	AL-2704401-C1055EBE7D774FFE8498E11C940928EB
17/04/2025	15:46:00	-9,61163	-37,03773	0,00	-	Transição Fitoecológica	AL-2704401-C1055EBE7D774FFE8498E11C940928EB
18/04/2025	00:09:00	-9,61304	-37,03907	0,00	-	Transição Fitoecológica	AL-2704401-C1055EBE7D774FFE8498E11C940928EB
18/04/2025	02:51:00	-9,61488	-37,04110	0,00	-	Transição Fitoecológica	AL-2704401-C1055EBE7D774FFE8498E11C940928EB
14/04/2025	23:48:00	-9,61666	-37,03082	0,00	-	-	AL-2704401-E05449081AA647688EB9D2A848224938
15/04/2025	03:47:00	-9,61670	-37,03026	0,00	-	-	AL-2704401-E05449081AA647688EB9D2A848224938
18/04/2025	00:09:00	-9,61153	-37,02877	0,00	-	-	AL-2704401-E05449081AA647688EB9D2A848224938
17/04/2025	23:39:00	-9,59760	-37,03980	0,00	-	-	AL-2704401-E0BA471B269A4CA6A1F662954677A9B7
18/04/2025	15:54:00	-9,55719	-36,98650	0,00	-	Transição Fitoecológica	AL-2704401-E207DF7C10C848E68A852A256BC0250D
15/04/2025	15:31:00	-9,83671	-36,95074	0,00	-	Transição Fitoecológica	-
15/04/2025	15:31:00	-9,83613	-36,94641	0,00	-	Transição Fitoecológica	-
15/04/2025	16:50:00	-9,80132	-37,02393	0,00	-	Transição Fitoecológica	-
15/04/2025	16:50:00	-9,80361	-37,01871	0,00	-	Transição Fitoecológica	-
17/04/2025	03:10:00	-9,79866	-36,95461	0,00	-	Transição Fitoecológica	-
15/04/2025	23:29:00	-9,82550	-36,98230	0,00	-	Transição Fitoecológica	-
17/04/2025	03:10:00	-9,79922	-36,95153	0,00	-	Transição Fitoecológica	-
16/04/2025	16:05:00	-9,79863	-36,94801	0,00	-	Transição Fitoecológica	-
16/04/2025	16:33:00	-9,79660	-36,94821	0,00	-	Transição Fitoecológica	-
15/04/2025	16:24:00	-9,81103	-36,99416	0,00	-	Transição Fitoecológica	-
17/04/2025	04:00:00	-9,79696	-36,94761	0,00	-	Transição Fitoecológica	-
17/04/2025	04:00:00	-9,79889	-36,95040	0,00	-	Transição Fitoecológica	-
17/04/2025	03:38:00	-9,79911	-36,94937	0,00	-	Transição Fitoecológica	-
17/04/2025	04:00:00	-9,80001	-36,95250	0,00	-	Transição Fitoecológica	-

Traipu

55



INSTITUTO DO MEIO AMBIENTE
ESTADO DE ALAGOAS

Av. Fernandes Lima, 679
Farol – CEP 57057-450 – Maceió, Alagoas.
Fone: 3315-1738/1778
Fax 3315-1732; www.ima.al.gov.

INSTITUTO DO MEIO AMBIENTE DE ALAGOAS
ASSESSORIA AMBIENTAL DE GEOPROCESSAMENTO
RELATÓRIO SEMANAL DE MONITORAMENTO DE FOCOS DE QUEIMADAS

Página: 13

Relatório:
13 a 19/04/2025

16/04/2025	16:33:00	-9,80139	-36,94663	0,00	-	Transição Fitoecológica	-		
16/04/2025	15:14:00	-9,79982	-36,94784	0,00	-	Transição Fitoecológica	-		
16/04/2025	23:29:00	-9,80125	-36,95055	0,00	-	Transição Fitoecológica	-		
16/04/2025	23:29:00	-9,79639	-36,95587	0,00	-	Transição Fitoecológica	-		
18/04/2025	15:54:00	-9,79950	-36,95261	0,00	-	Transição Fitoecológica	-		
17/04/2025	03:38:00	-9,79846	-36,95329	0,00	-	Transição Fitoecológica	-		
17/04/2025	16:35:00	-9,80048	-36,94860	0,00	-	Transição Fitoecológica	-		
17/04/2025	15:46:00	-9,79775	-36,95228	0,00	-	Transição Fitoecológica	-		
15/04/2025	12:14:00	-9,82365	-36,98494	0,00	-	Transição Fitoecológica	-		
17/04/2025	15:46:00	-9,77197	-36,95161	0,00	-	Transição Fitoecológica	AL-2709202-0C3B4CFFB3C34A51970CC4589DEB74A6		
19/04/2025	15:07:00	-10,01645	-36,86903	0,00	-	-	AL-2709202-374F5F9B6BF04BC394D6A5E70CDDC94A		
17/04/2025	16:11:00	-10,02109	-36,92950	0,00	-	Transição Fitoecológica	AL-2709202-5AA39A6A9EEB4015ACF8F2F81D129857		
17/04/2025	16:35:00	-10,02359	-36,92643	0,00	-	Transição Fitoecológica	AL-2709202-5AA39A6A9EEB4015ACF8F2F81D129857		
15/04/2025	16:24:00	-9,80232	-37,02171	0,00	-	-	AL-2709202-690AEEA9E1E14F5BA7148F08368C60BF		
16/04/2025	23:09:00	-9,78620	-36,93140	0,00	-	-	AL-2709202-69C21297394E47D1B57ABE2A39A5121B		
15/04/2025	16:50:00	-9,80021	-37,01838	0,00	-	-	AL-2709202-6E1683F3CF274190AE2329DAE0BCEC11		
16/04/2025	23:09:00	-9,78880	-36,94440	0,00	-	-	AL-2709202-6F1C0968A939474C6C6AFC86D4028F1		
17/04/2025	00:05:00	-9,79180	-36,94670	0,00	-	Transição Fitoecológica	AL-2709202-6F1C0968A939474C6C6AFC86D4028F1		
15/04/2025	18:50:00	-9,82170	-36,97440	0,00	-	-	AL-2709202-74F998D1663D471ABF017E1AC024C0DE		
15/04/2025	18:40:00	-9,82170	-36,97440	0,00	-	-	AL-2709202-74F998D1663D471ABF017E1AC024C0DE		
15/04/2025	19:20:00	-9,82170	-36,97440	0,00	-	-	AL-2709202-74F998D1663D471ABF017E1AC024C0DE		
15/04/2025	19:00:00	-9,82170	-36,97440	0,00	-	-	AL-2709202-74F998D1663D471ABF017E1AC024C0DE		
15/04/2025	18:30:00	-9,82170	-36,97440	0,00	-	-	AL-2709202-74F998D1663D471ABF017E1AC024C0DE		
15/04/2025	15:31:00	-9,81582	-36,99292	0,00	-	-	AL-2709202-86A53490CB6846539701BE3CBD72B09F		
19/04/2025	15:33:00	-9,99944	-36,91893	0,00	-	-	AL-2709202-86B24FB434F94F18BA63D1D621ADBB06		
13/04/2025	16:09:00	-9,91825	-36,95618	0,00	-	-	AL-2709202-AB0F176B2B05465E87C5FAB33CAA0761		
17/04/2025	16:35:00	-10,02424	-36,92991	0,00	-	-	AL-2709202-AE44D8DC36464392B9AD53FEE4A15061		
15/04/2025	16:50:00	-9,82106	-36,98501	0,00	-	-	AL-2709202-BDC6702BA15048B79E1F6AB8482AD29D		
15/04/2025	16:50:00	-9,80468	-37,02424	0,00	-	Transição Fitoecológica	AL-2709202-E284101CB8F94A3F92802315E9AF8633		
16/04/2025	03:30:00	-9,81807	-36,98883	0,00	-	-	AL-2709202-EDEA73D0F30F4FF2B456DCFCAA20D903		
15/04/2025	16:50:00	-9,81560	-36,99214	0,00	-	-	AL-2709202-EDEA73D0F30F4FF2B456DCFCAA20D903		
15/04/2025	16:50:00	-9,81254	-36,99372	0,00	-	-	AL-2709202-EDEA73D0F30F4FF2B456DCFCAA20D903		
15/04/2025	15:31:00	-9,81533	-36,99316	0,00	-	Transição Fitoecológica	AL-2709202-EDEA73D0F30F4FF2B456DCFCAA20D903		
16/04/2025	03:55:00	-9,81725	-36,98985	0,00	-	Transição Fitoecológica	AL-2709202-EDEA73D0F30F4FF2B456DCFCAA20D903		
15/04/2025	16:24:00	-9,81537	-36,99329	0,00	-	Transição Fitoecológica	AL-2709202-EDEA73D0F30F4FF2B456DCFCAA20D903		
16/04/2025	16:54:00	-9,79965	-36,93829	0,00	-	-	AL-2709202-F5C687420A3B471C85892B7A96EA63EC		
16/04/2025	16:54:00	-9,79749	-36,93904	0,00	-	-	AL-2709202-F5C687420A3B471C85892B7A96EA63EC		
15/04/2025	15:31:00	-9,81591	-36,99757	0,00	-	-	AL-2709202-FFA123AE929144899AA842FABD2C488C		
15/04/2025	15:31:00	-9,81643	-36,99732	0,00	-	-	AL-2709202-FFA123AE929144899AA842FABD2C488C		
15/04/2025	16:24:00	-9,81609	-36,99749	0,00	-	-	AL-2709202-FFA123AE929144899AA842FABD2C488C		
15/04/2025	12:14:00	-9,82040	-36,99815	0,00	-	-	AL-2709202-FFA123AE929144899AA842FABD2C488C		
Batalha	16	19/04/2025	15:07:00	-9,68475	-37,08647	0,00	-	Transição Fitoecológica	AL-2700706-21779A81680C492BA47E613FA1A25FD0
		19/04/2025	16:50:00	-9,68390	-37,08434	0,00	-	Transição Fitoecológica	AL-2700706-21779A81680C492BA47E613FA1A25FD0



INSTITUTO DO MEIO AMBIENTE
ESTADO DE ALAGOAS

Av. Fernandes Lima, 679
Farol – CEP 57057-450 – Maceió, Alagoas.
Fone: 3315-1738/1778
Fax 3315-1732; www.ima.al.gov.

INSTITUTO DO MEIO AMBIENTE DE ALAGOAS
SUPERVISÃO DE GEOPROCESSAMENTO

RELATÓRIO SEMANAL DE MONITORAMENTO DE FOCOS DE QUEIMADAS

Página: 14

Relatório:
13 a 19/04/2025

		19/04/2025	17:09:00	-9,68662	-37,08942	0,00	-	-	AL-2700706-35797D9BCD3D44AA9AC9E669DD061294
		19/04/2025	15:58:00	-9,68806	-37,08455	0,00	-	Transição Fitoecológica	AL-2700706-35797D9BCD3D44AA9AC9E669DD061294
		19/04/2025	15:07:00	-9,68790	-37,08619	0,00	-	Transição Fitoecológica	AL-2700706-35797D9BCD3D44AA9AC9E669DD061294
		19/04/2025	16:50:00	-9,68999	-37,08584	0,00	-	Transição Fitoecológica	AL-2700706-35797D9BCD3D44AA9AC9E669DD061294
		19/04/2025	15:33:00	-9,68659	-37,08494	0,00	-	Transição Fitoecológica	AL-2700706-35797D9BCD3D44AA9AC9E669DD061294
		15/04/2025	16:24:00	-9,67591	-37,07429	0,00	-	Transição Fitoecológica	AL-2700706-489B2F5188BF43C9BE01CF66BBD59503
		16/04/2025	03:55:00	-9,67574	-37,07372	0,00	-	Transição Fitoecológica	AL-2700706-489B2F5188BF43C9BE01CF66BBD59503
		16/04/2025	03:55:00	-9,67656	-37,07460	0,00	-	Transição Fitoecológica	AL-2700706-489B2F5188BF43C9BE01CF66BBD59503
		16/04/2025	03:30:00	-9,67488	-37,07516	0,00	-	Transição Fitoecológica	AL-2700706-489B2F5188BF43C9BE01CF66BBD59503
		16/04/2025	04:17:00	-9,67693	-37,07347	0,00	-	Transição Fitoecológica	AL-2700706-489B2F5188BF43C9BE01CF66BBD59503
		17/04/2025	15:46:00	-9,67722	-37,07244	0,00	-	Transição Fitoecológica	AL-2700706-489B2F5188BF43C9BE01CF66BBD59503
		17/04/2025	16:11:00	-9,67537	-37,07521	0,00	-	Transição Fitoecológica	AL-2700706-489B2F5188BF43C9BE01CF66BBD59503
		17/04/2025	16:11:00	-9,67522	-37,07474	0,00	-	Transição Fitoecológica	AL-2700706-489B2F5188BF43C9BE01CF66BBD59503
		13/04/2025	16:09:00	-9,76988	-37,03060	0,00	-	-	AL-2700706-EBC4FED25CA340FCB3D71DFAC913D50E
		14/04/2025	15:50:00	-9,88026	-37,20884	0,00	-	-	AL-2700904-06B8E5F4CF514E6A8439398950A19A78
		14/04/2025	15:29:00	-9,87929	-37,20844	0,00	-	Caatinga	AL-2700904-06B8E5F4CF514E6A8439398950A19A78
		14/04/2025	15:29:00	-9,87935	-37,21029	0,00	-	Caatinga	AL-2700904-06B8E5F4CF514E6A8439398950A19A78
		16/04/2025	03:55:00	-9,85978	-37,19768	0,00	-	Caatinga	AL-2700904-3F46AB9AFB134433B6773703FD72B04D
		15/04/2025	04:14:00	-9,84203	-37,19374	0,00	-	-	AL-2700904-411FF908100648A689D993B7CDEE3DC0
		13/04/2025	03:34:00	-9,86170	-37,19998	0,00	-	Caatinga	AL-2700904-4441256A6A184FB9A65D8BA3196DEE0A
		18/04/2025	03:17:00	-9,84716	-37,18729	0,00	-	-	AL-2700904-57893A88D0F644B88895E3E0E0E690AF
		13/04/2025	03:34:00	-9,86238	-37,19588	0,00	-	Caatinga	AL-2700904-E43D12C3FB804ADEA2266C70DC5ABCA5
		15/04/2025	03:47:00	-9,84589	-37,19559	0,00	-	Caatinga	AL-2700904-FE8DFAA2EE1C40A4912E81969E6F00FF
		15/04/2025	04:14:00	-9,84653	-37,19443	0,00	-	Caatinga	AL-2700904-FE8DFAA2EE1C40A4912E81969E6F00FF
		18/04/2025	03:40:00	-9,84899	-37,18898	0,00	-	Caatinga	AL-2700904-FE8DFAA2EE1C40A4912E81969E6F00FF
		16/04/2025	16:05:00	-9,21955	-37,77491	0,00	-	-	AL-2703304-455C77839C92458BAA41F7517208B54A
		19/04/2025	15:35:00	-9,19437	-37,72203	0,00	-	-	AL-2703304-588EBE2528C04C909F76FA878B0EF600
		19/04/2025	16:50:00	-9,19432	-37,72234	0,00	-	-	AL-2703304-588EBE2528C04C909F76FA878B0EF600
		19/04/2025	15:07:00	-9,19052	-37,72595	0,00	-	-	AL-2703304-A79242DC13044614AFF4C7E2B05733F
		19/04/2025	16:50:00	-9,19100	-37,72654	0,00	-	-	AL-2703304-A79242DC13044614AFF4C7E2B05733F
		19/04/2025	15:35:00	-9,19499	-37,72651	0,00	-	-	AL-2703304-D7C1A25C7EFF419394477CB46A8123945
		19/04/2025	17:09:00	-9,19839	-37,72721	0,00	-	-	AL-2703304-DC3514E3C49943C0815356F3A69E7F17
		17/04/2025	11:53:00	-9,80367	-35,90522	0,10	-	-	AL-2704708-149AAFDBF9174A50BB634986ECD4AD83
		17/04/2025	11:53:00	-9,79409	-35,90398	0,10	-	Floresta Ombrófila	AL-2704708-5F541E86455648C08EA81979CA54FB67
		17/04/2025	16:11:00	-9,79556	-35,89875	0,10	-	-	AL-2704708-6AE8F9425ABA47D9BCE379D1D9F1A491
		17/04/2025	15:46:00	-9,79362	-35,89923	0,10	-	-	AL-2704708-6AE8F9425ABA47D9BCE379D1D9F1A491
		17/04/2025	16:35:00	-9,79442	-35,89709	0,10	-	-	AL-2704708-6AE8F9425ABA47D9BCE379D1D9F1A491
		17/04/2025	16:11:00	-9,79412	-35,89714	0,10	-	Floresta Ombrófila	AL-2704708-6AE8F9425ABA47D9BCE379D1D9F1A491
		16/04/2025	16:33:00	-9,68457	-35,92423	0,00	-	-	AL-2704708-CFC3D1750BF347548BF2EBABE7FBDB96
		16/04/2025	16:54:00	-9,33033	-37,14668	0,00	APA Serra da Caiçara	-	-
		15/04/2025	15:31:00	-9,29007	-37,08317	0,00	APA Serra da Caiçara	Transição Fitoecológica	AL-2708006-643B24FB23524C4BA1EB8673D8BBB3DD
		17/04/2025	15:46:00	-9,43309	-37,21762	0,00	-	-	AL-2708006-87F6AA3ED62A4400B133A7DF8A406777
		16/04/2025	15:14:00	-9,30592	-37,08040	0,00	-	-	AL-2708006-939B741398D04B94A2B4FFB7B380F71D



INSTITUTO DO MEIO AMBIENTE
ESTADO DE ALAGOAS

Av. Fernandes Lima, 679
Farol – CEP 57057-450 – Maceió, Alagoas.
Fone: 3315-1738/1778
Fax 3315-1732; www.ima.al.gov.

INSTITUTO DO MEIO AMBIENTE DE ALAGOAS
ASSESSORIA AMBIENTAL DE GEOPROCESSAMENTO
RELATÓRIO SEMANAL DE MONITORAMENTO DE FOCOS DE QUEIMADAS

Página: 15

Relatório:
13 a 19/04/2025

		14/04/2025	15:52:00	-9,30737	-37,13889	0,00	APA Serra da Caiçara	-	AL-2708006-9DBD103DFD754730A0E97F77E5199D7A
		16/04/2025	16:05:00	-9,41948	-37,18493	0,00	APA Serra da Caiçara	-	AL-2708006-D47EB263BOC546CC98629531AADBF51B
		16/04/2025	16:54:00	-9,32836	-37,14923	0,00	APA Serra da Caiçara	-	AL-2708006-F61F818EF0C9408B87F2C0B13543E6B8
Cacimbinhas	5	17/04/2025	15:46:00	-9,44153	-36,94263	0,00	-	-	AL-2701209-53EC6B76DE2D410E9E6CC560244A64C5
		17/04/2025	16:11:00	-9,44422	-36,94147	0,00	-	-	AL-2701209-53EC6B76DE2D410E9E6CC560244A64C5
		19/04/2025	23:46:00	-9,49930	-36,90260	0,00	-	-	AL-2701209-A27F0CC39D1444F19D937A628F782107
		19/04/2025	15:07:00	-9,45197	-36,99853	0,00	-	-	AL-2701209-BE9336E586D54A6BB14891AA8B0EE566
		19/04/2025	23:46:00	-9,49730	-36,89410	0,00	-	-	AL-2701209-D7B608C4259C4F7A8219D9C9BBB4E7FA
Limoeiro de Anadia	5	16/04/2025	16:33:00	-9,71632	-36,47673	0,00	-	Floresta Estacional	-
		16/04/2025	16:33:00	-9,66860	-36,38889	0,00	-	-	AL-2704203-36527328744A48C3BC4D47539CDF9E74
		17/04/2025	16:11:00	-9,71724	-36,46567	0,00	-	Floresta Estacional	AL-2704203-44DF8CE459B84FF2968FC8F891A1ED31
		17/04/2025	16:35:00	-9,72106	-36,46235	0,00	-	-	AL-2704203-BD423DA96CCD4C759E2342E1E3142D61
		17/04/2025	16:11:00	-9,72098	-36,46502	0,00	-	-	AL-2704203-BD423DA96CCD4C759E2342E1E3142D61
Mata Grande	5	15/04/2025	15:31:00	-9,17191	-37,78403	2,27	-	Transição Fitoecológica	AL-2705002-45A9375995794910BFEC8E1C254D43B
		15/04/2025	15:31:00	-9,17573	-37,78175	2,12	-	-	AL-2705002-5EDB5206082A4771AF5D5894260DB2B
		15/04/2025	15:31:00	-9,17105	-37,78188	2,13	-	-	AL-2705002-6407670396BD4F54862BAC5DFFE1FF4F
		16/04/2025	16:33:00	-9,03912	-37,59095	0,00	-	-	AL-2705002-843CF825CE394B91A5F7634CB4060288
		15/04/2025	16:24:00	-9,00940	-37,64522	3,82	-	-	AL-2705002-BC32FA17B5084D7E988CE64784605BE4
Murici	5	17/04/2025	16:11:00	-9,28715	-35,92899	0,00	APA de Murici	Floresta Ombrófila	AL-2705507-926D8DCF4FE042A6A1903F1BBE36DDC5
		15/04/2025	15:31:00	-9,26606	-35,93743	0,00	APA de Murici	-	AL-2705507-CC4C60D514294194A8AE47C2588543A0
		15/04/2025	15:31:00	-9,26199	-35,93812	0,00	APA de Murici	-	AL-2705507-CC4C60D514294194A8AE47C2588543A0
		15/04/2025	16:24:00	-9,26768	-35,93894	0,00	APA de Murici	-	AL-2705507-CC4C60D514294194A8AE47C2588543A0
		15/04/2025	16:24:00	-9,26293	-35,93961	0,00	APA de Murici	-	AL-2705507-CC4C60D514294194A8AE47C2588543A0
Pão de Açúcar	5	15/04/2025	16:50:00	-9,54419	-37,65112	0,00	-	Caatinga	-
		15/04/2025	16:24:00	-9,76539	-37,36079	0,00	-	Caatinga	AL-2706406-550C4083EB0248FCA0ECE4C005A08654
		14/04/2025	15:50:00	-9,65759	-37,54705	0,00	-	-	AL-2706406-DB771669C7A74B21A093F58E3670CAB4
		16/04/2025	16:05:00	-9,65712	-37,54740	0,00	-	-	AL-2706406-DB771669C7A74B21A093F58E3670CAB4
		15/04/2025	16:50:00	-9,54318	-37,64585	0,00	-	Caatinga	AL-2706406-EC3DCD2732B247C4A33F41E1819EB944
Girau do Ponciano	4	19/04/2025	15:58:00	-9,72508	-36,90296	0,00	-	Transição Fitoecológica	-
		19/04/2025	15:58:00	-9,72840	-36,90245	0,00	-	Transição Fitoecológica	-
		13/04/2025	16:09:00	-9,78034	-36,86608	0,00	-	Transição Fitoecológica	AL-2702900-A4CD48ED3D974C3BB85E805D94B86363
		15/04/2025	15:31:00	-9,90270	-36,87595	0,00	-	-	AL-2702900-A73A37E20ED54B80A15BBD6F91746C13
Monteirópolis	4	19/04/2025	15:58:00	-9,57770	-37,27355	0,00	-	Caatinga	-
		19/04/2025	15:07:00	-9,57843	-37,27707	0,00	-	Caatinga	-
		19/04/2025	15:33:00	-9,57961	-37,27448	0,00	-	Caatinga	-
		19/04/2025	15:33:00	-9,57802	-37,27692	0,00	-	Caatinga	-
Poço das Trincheiras	4	15/04/2025	15:31:00	-9,31549	-37,23369	0,00	APA Serra da Caiçara	Transição Fitoecológica	AL-2707206-52B9AE47A48E42F8AE3E22BA750EDCA5
		15/04/2025	15:09:00	-9,31222	-37,23341	0,00	APA Serra da Caiçara	Transição Fitoecológica	AL-2707206-8CB994308DE1484F82063FEA33433313
		15/04/2025	15:31:00	-9,31377	-37,22984	0,00	APA Serra da Caiçara	Transição Fitoecológica	AL-2707206-CC16FF506FD544B9A81E7A52D0FF5ADE
		15/04/2025	15:31:00	-9,31486	-37,22914	0,00	APA Serra da Caiçara	Transição Fitoecológica	AL-2707206-CC16FF506FD544B9A81E7A52D0FF5ADE
Arapiraca	3	18/04/2025	16:16:00	-9,64787	-36,67260	0,00	-	-	AL-2700300-0E7D39CE944A4FFE3A3C455D0F3C18D11
		18/04/2025	15:54:00	-9,64749	-36,67538	0,00	-	-	AL-2700300-0E7D39CE944A4FFE3A3C455D0F3C18D11
		19/04/2025	15:58:00	-9,80616	-36,56797	0,00	-	-	AL-2700300-BBC1ACA7969E4767A157C330A519352A



INSTITUTO DO MEIO AMBIENTE
ESTADO DE ALAGOAS

Av. Fernandes Lima, 679
Farol – CEP 57057-450 – Maceió, Alagoas.
Fone: 3315-1738/1778
Fax 3315-1732; www.ima.al.gov.

INSTITUTO DO MEIO AMBIENTE DE ALAGOAS

SUPERVISÃO DE GEOPROCESSAMENTO

RELATÓRIO SEMANAL DE MONITORAMENTO DE FOCOS DE QUEIMADAS

Página: 16

Relatório:
13 a 19/04/2025

Colônia Leopoldina	3	16/04/2025	16:33:00	-9,00075	-35,75056	0,00	APA de Murici	-	-
		19/04/2025	15:58:00	-8,95437	-35,70979	0,00	APA de Murici	-	AL-2702108-86248C80C36948BB9BF9CADCA27CCD9F
		16/04/2025	16:33:00	-8,99929	-35,74907	0,00	APA de Murici	-	AL-2702108-931C99AA130F435DBD5CCB78AB9D73CF
Olho d'Água das Flores	3	13/04/2025	15:48:00	-9,53249	-37,31979	0,00	-	-	AL-2705705-307D44992FC940D7B074D25482EC351A
		16/04/2025	15:14:00	-9,53777	-37,34124	0,00	-	-	AL-2705705-ACE7A968C9A1472F913F2C5918761E14
		16/04/2025	15:14:00	-9,53691	-37,33992	0,00	-	-	AL-2705705-E9D88BF4D0AE4D1E8516F7D01727E988
Olho d'Água Grande	3	15/04/2025	16:24:00	-10,10290	-36,77052	0,00	-	Transição Fitoecológica	-
		15/04/2025	15:31:00	-10,10338	-36,76996	0,00	-	Transição Fitoecológica	-
		16/04/2025	15:14:00	-10,04569	-36,81124	0,00	-	-	AL-2705903-10CD988B8C754A9E85A202FD797721AD
São Brás	3	16/04/2025	16:33:00	-10,05930	-36,87061	0,00	-	-	AL-2708204-459E559F49674607BAB29511E182C76D
		16/04/2025	16:33:00	-10,05962	-36,86872	0,00	-	-	AL-2708204-D33E510985D2458CBC8C3EA88BD236D4
		14/04/2025	17:11:00	-10,12308	-36,89982	0,00	-	-	AL-2708204-D9AE222BA00A467BBC72622E1590DBB5
Atalaia	2	14/04/2025	15:50:00	-9,45623	-35,94893	0,00	-	-	AL-2700409-8411DAAC6AB24AAC90B8E2CD9E8A13D6
		14/04/2025	15:50:00	-9,54780	-36,06074	0,00	-	-	AL-2700409-8FA3A9E1CF55429F9E76C2231DD4538A
Boca da Mata	2	17/04/2025	00:05:00	-9,64970	-36,15540	0,00	-	Floresta Ombrófila	-
		17/04/2025	03:38:00	-9,65110	-36,15078	0,00	-	-	AL-2701001-2A7B3A096D9648FBA01D5052D53D600
Canapi	2	16/04/2025	15:14:00	-9,06191	-37,42803	0,00	-	-	AL-2701605-4B3EF8C741734D7FB0E7025B4FDD6A09
		19/04/2025	15:58:00	-9,14819	-37,64235	0,00	-	-	AL-2701605-ECC0FFB7B04546A49FC94FCC5D248D6F
Coité do Nóia	2	14/04/2025	15:50:00	-9,69690	-36,58251	0,00	-	-	AL-2702009-21F9013233724939A8CAB0B449CDE1A1
		16/04/2025	16:33:00	-9,67549	-36,58792	0,00	-	-	AL-2702009-C5B21394560E4B90851EE39625D661AE
Craibas	2	18/04/2025	15:54:00	-9,63597	-36,69960	0,00	-	Transição Fitoecológica	-
		14/04/2025	17:11:00	-9,57767	-36,75694	0,00	-	-	AL-2703106-1FEC7FFD8F444C0FB06D47BEDAB0534F
Jaramataia	2	16/04/2025	15:14:00	-9,67594	-37,05243	0,00	-	Transição Fitoecológica	AL-2700706-8882E894DB7E4946931B7DD502CAD8A2
		14/04/2025	15:29:00	-9,70144	-37,01316	0,00	-	-	AL-2703700-E8CA66304B514E618E73EE4C787137D9
Maceió	2	16/04/2025	03:30:00	-9,56201	-35,69341	0,00	-	-	AL-2704302-519610B3CDD1473281CBCC906266BFFB
		16/04/2025	03:55:00	-9,56323	-35,69299	0,00	-	-	AL-2704302-519610B3CDD1473281CBCC906266BFFB
Piaçabuçu	2	17/04/2025	15:46:00	-10,35638	-36,41705	0,00	APA da Marituba do Peixe	-	-
		17/04/2025	16:11:00	-10,35840	-36,41671	0,00	APA da Marituba do Peixe	Formações Pioneiras	-
Pilar	2	16/04/2025	23:09:00	-9,64210	-36,13440	0,00	-	-	AL-2701001-B1444BAD77814928A3A43C0574D122E7
		15/04/2025	15:31:00	-9,64751	-36,02517	0,00	-	-	AL-2706901-106AC86FF458422199D72C5C79315C4B
São Luís do Quitunde	2	17/04/2025	16:11:00	-9,21903	-35,62171	0,00	-	-	AL-2708501-EB695DE42BF74B6D913539F0567858F7
		17/04/2025	16:11:00	-9,22151	-35,62443	0,00	-	-	AL-2708501-EB695DE42BF74B6D913539F0567858F7
Branquinha	1	17/04/2025	16:11:00	-9,26832	-36,01027	0,00	-	Floresta Ombrófila	-
Capela	1	16/04/2025	16:33:00	-9,35388	-36,11320	0,00	-	Floresta Estacional	AL-2701704-1D2FDE34298A4868B9DC021B760318B0
Estrela de Alagoas	1	16/04/2025	15:14:00	-9,29914	-36,73204	0,00	-	-	AL-2702553-824659782D084A4A4AC9E927F73243B
Igaci	1	16/04/2025	15:14:00	-9,51992	-36,65504	0,00	-	-	AL-2703106-92F4448ECFED4FF0BBDD4222DBEC905E5
Igreja Nova	1	13/04/2025	16:09:00	-10,09489	-36,61097	0,00	-	-	AL-2703205-1AE57EAD9BF498B99042DA6DFC2DDA2
Jacaré dos Homens	1	19/04/2025	16:50:00	-9,62015	-37,17293	0,00	-	Caatinga	AL-2703403-3F61C7FF03094769BA5E45CEAD609EF2
Minador do Negrão	1	13/04/2025	15:48:00	-9,32706	-36,92409	0,00	-	Transição Fitoecológica	-
Olho d'Água do Casado	1	18/04/2025	15:54:00	-9,45655	-37,83727	0,00	-	-	AL-2705804-B075A8AE765241A59B46401C913ABFD1
Ouro Branco	1	16/04/2025	16:05:00	-9,04778	-37,37156	0,00	-	-	AL-2706109-77C22BC0A6064C9896C127FDE1D49A0F
Palmeira dos Índios	1	15/04/2025	16:24:00	-9,37113	-36,69565	0,00	-	-	AL-2706307-0C9BAA48ED394F92ABC30A87F2EA50FD
Paripueira	1	16/04/2025	16:05:00	-9,41206	-35,62966	0,00	-	Floresta Ombrófila	AL-2706448-5C0C4CCFE0EC41E5B80DDC26D3406736



INSTITUTO DO MEIO AMBIENTE
ESTADO DE ALAGOAS

Av. Fernandes Lima, 679
Farol – CEP 57057-450 – Maceió, Alagoas.
Fone: 3315-1738/1778
Fax 3315-1732; www.ima.al.gov.

INSTITUTO DO MEIO AMBIENTE DE ALAGOAS
ASSESSORIA AMBIENTAL DE GEOPROCESSAMENTO
RELATÓRIO SEMANAL DE MONITORAMENTO DE FOCOS DE QUEIMADAS

Página: 17

Relatório:
13 a 19/04/2025

Piranhas	1	17/04/2025	16:35:00	-9,48364	-37,68992	0,00	-	-	AL-2707107-EA00CA697CBA497AB5E5839E1067C8EA
São José da Tapera	1	16/04/2025	15:14:00	-9,50876	-37,56381	0,00	-	Caatinga	AL-2708402-328DFA6D8EA64E8AA7D24FB055D58FB8
União dos Palmares	1	16/04/2025	16:05:00	-9,09312	-35,87762	0,00	APA de Murici	-	AL-2709301-9DC10274977B4B0391780E7BED5517CF